

C OBVEZNI PRILOZI		str.
I.	OBRAZLOŽENJE PLANA.....	1
1.	POLAZIŠTA	2
1.1.	Položaj, značaj i posebnosti u prostoru Grada.....	2
1.1.1.	<i>Osnovni podaci o stanju u prostoru.....</i>	2
1.1.2.	<i>Prostorno razvojne značajke.....</i>	2
1.1.3.	<i>Infrastrukturalna opremljenost</i>	3
1.1.4.	<i>Zaštićene prirodne, kulturno-povijesne cjeline i ambijentalne vrijednosti i posebnosti.....</i>	3
1.1.4.1.	<i>Zaštita prirodne baštine</i>	3
1.1.4.2.	<i>Zaštita kulturne baštine</i>	4
1.1.5.	<i>Obveze iz planova šireg područja</i>	4
1.1.6.	<i>Ocjena mogućnosti i ograničenja razvoja u odnosu na demografske i gospodarske podatke te prostorne pokazatelje</i>	4
2.	CILJEVI	6
2.1.	Ciljevi prostornog uređenja gradskog značaja	6
2.1.1.	<i>Demografski razvoj</i>	6
2.1.2.	<i>Odabir prostorne i gospodarske strukture.....</i>	6
2.1.3.	<i>Prometna i komunalna infrastruktura</i>	6
2.1.4.	<i>Očuvanje prostornih posebnosti zone zahvata</i>	6
2.2.	Ciljevi prostornog uređenja dijela naselja.....	6
2.2.1.	<i>Racionalno korištenje i zaštita prostora u odnosu na postojeći i planirani broj korisnika zone, gustoću korištenja, obilježja izgrađene strukture, vrijednost krajobraza, prirodnih vrijednosti</i>	6
2.2.2.	<i>Unapređenje uređenja i komunalne infrastrukture</i>	7
3.	PLAN PROSTORNOG UREĐENJA	8
3.1.	<i>Program gradnje i uređenja prostora</i>	8
3.2.	<i>Osnovna namjena prostora.....</i>	9
3.3.	<i>Iskaz prostornih pokazatelja za namjenu, način korištenja i uređenja površina.....</i>	13
3.4.	<i>Prometna i ulična mreža</i>	14
3.5.	<i>Komunalna infrastruktura</i>	15
3.5.1.	<i>Telekomunikacije</i>	15
3.5.2.	<i>Elektroenergetika</i>	16
3.5.3.	<i>Plinoopskrba</i>	17
3.5.4.	<i>Vodoopskrba</i>	18
3.5.5.	<i>Odvodnja.....</i>	18
3.6.	<i>Uvjeti korištenja, uređenja i zaštite površina</i>	21
3.6.1.	<i>Uvjeti i način gradnje.....</i>	21
3.6.2.	<i>Mjere zaštite prirodnih vrijednosti i posebnosti i kulturno-povijesnih i.....</i>	21
3.6.3.	<i>Posebna ograničenja u korištenju</i>	22
3.7.	<i>Sprječavanje nepovoljna utjecaja na okoliš</i>	22
II.	IZVOD IZ PPUG ŠIBENIKA	26
III.	STRUČNE PODLOGE	27
IV.	POPIS SEKTORSKIH DOKUMENATA.....	28
V.	DOKUMENTACIJA POSTUPKA IZRADE PLANA.....	30
VI.	ZAHTJEVI I MIŠLJENJA.....	31
VII.	IZVJEŠĆE O JAVNOJ RASPRAVI	32
VIII.	ZAKLJUČAK O UTVRĐIVANJU KONAČNOG PRIJEDLOGA UPU-a UVALA VRNAŽA	33
IX.	SUGLASNOST MINISTARSTVA GRADITELJSTVA I PROSTORNOG UREĐENJA NA KONAČNI PRIJEDLOG UPU-a UVALE VRNAŽA.....	34
X.	EVIDENCIJA POSTUPKA IZRADE I DONOŠENJA PROSTORNOG PLANA.....	35
XI.	SAŽETAK ZA JAVNOST.....	36
1.	PROGRAMSKI TEMELJ.....	36

2.	KONCEPT PLANA	38
XII.	PODACI O IZRAĐIVAČU PLANA	46

I. OBRAZLOŽENJE PLANA

1. POLAZIŠTA

Prostornim planom uređenja Grada Šibenika („Službeni vjesnik Šibensko-kninske županije“ br. 3/03 i 11/07., te „Službeni glasnik Grada Šibenika“ 05/12 i 09/13) utvrđena je namjena uvale Vrnaža kao luke otvorene za javni promet lokalnog značaja.

Generalnim urbanističkim planom grada Šibenika („Službeni vjesnik općina Drniš, Knin i Šibenik“ broj 14/88, „Službeni vjesnik Šibensko-kninske županije“, broj 8/99, 1/01,5/02 i 5/06 „Službeni glasnik Grada Šibenika“, broj 6/08, 04/14) utvrđena je obveza izrade Urbanističkog plana uređenja uvale Vrnaža, kao i njen obuhvat.

Granice područja za koji se izrađuje Plan utvrđene su Odlukom o izradi Urbanističkog plana uređenja uvale Vrnaža („Službeni glasnik Grada Šibenika“ 03/14, 04/14), u daljnjem tekstu UPU uvale Vrnaža.

Područje obuhvata plana je temeljem Odluke o izradi Plana predviđeno za uređenje i izgradnju luke otvorene za javni promet lokalnog značaja – komunalni vez.

Sukladno odredbama članka 17. Pravilnika o sadržaju, mjerilima kartografskih prikaza, obveznim prostornim pokazateljima i standardu elaborata prostornih planova (»Narodne novine« broj 106/98, 39/04, 45/04 i 163/04) grafički dio Plana se izrađuje na topografsko-katastarskom planu, odnosno geodetskoj podlozi.

1.1. Položaj, značaj i posebnosti u prostoru Grada

1.1.1. Osnovni podaci o stanju u prostoru

Područje zahvata Plana nalazi se jugoistočnom dijelu grada, sjeverno od rta Mandalina Gvozdenova, udaljeno cca 120 m od raskrižja sa DC33 (GP Strmica-luka Šibenik), što je u naravi Ulica kralja Zvonimira. Obuhvaćeno područje danas je u potpunosti neizgrađeno.

Uvala luke položena je približno smjerom sjeverozapad-jugoistok, a omeđena je poluotokom Mandalina i ulicama V. Škorpika i J. Šižgorića te dijelom kopna prema „Šipadu“. Na sjeveroistočnoj strani nalazi se željeznička pruga. Na sve tri strane kopneni pojas je vrlo uzak.

Uvala je okružena stambenim, javnim i gospodarskim sadržajima. Duž cijele obalne crte godinama je nasipavano more, naročito na istočnoj strani, u dnu uvale. U moru se nalazi poneka riva (mulo) bez građevinske vrijednosti. Na kopnenom dijelu je izgrađena precrpna stanica gradskog kolektora koja svojom dispozicijom uvelike otežava kvalitetna prostorna rješenja.

Današnje korištenje prostora svodi se na privezište brodica domicilnog stanovništva bez zaštite od vjetrova i bez bilo kakvih servisnih i pratećih funkcija.

Najveća vrijednost lokacije je akvatorij, dobro zaštićena uvala te blizina središta grada.

U zoni obuhvata su dostupni svi komunalno-energetski sustavi, kojih se vodovi nalaze u neposrednoj blizini.

1.1.2. Prostorno razvojne značajke

Postojeće zgrade unutar obuhvata plana su ugostiteljski objekt sa svlačionicama na južnoj obali i klupske prostorije smještene u kontejneru na istočnoj obali, te improvizirana nadstrešnica za servis brodova na sjevernoj obali. Sve zgrade su u u lošem stanju, izgrađene u više faza s minimalnim ulaganjima, bez uređenja vanjskih pročelja i okoliša.

Postojeće građevine lučkog sadržaja su kamena riva na dijelu južne obale, a ostatak obale je ispunjen molićima različitih materijala, oblika i struktura koji slijede neplanirano nasipanu obalu. Operativna obala je pretežito izgrađena neplanski navažanjem šute bez završne obrade, tek djelomično neplanski betonirana, sa improviziranim kolnim i pješačkim pristupima. Na terenu se nalazi čitav niz pristupnih stepeništa, rampi i podesta u nejednakim razinama. U dnu uvale postavljena je dizalica brodovlja novije generacije koja se ovim rješenjem planira na drugoj lokaciji.

Ostale građevine unutar obuhvata su malonogometno igralište, regulirani tok bujičnog potoka.

1.1.3. Infrastrukturna opremljenost

Istočnim i jugozapadnim dijelom oboda planiranog obuhvata prolaze Ulica V. Škorpika i Obala J. Šižgorića.

Obala J. Šižgorića je nedavno obnovljena kada je proširen poprečni profil i izgrađen jednostruki nogostup sa južne strane ulice te postavljena rasvjeta.

Sjevernim djelom oboda planiranog obuhvata prolazi željeznička pruga u dva odnosno na jednom dijelu i tri međusobno izmaknuta nivoa od koji je jedan kolosijek za kolodvor (putnički promet), a druga dva za „Luku“ odnosno „Šipad“. Pruga je izgrađena na visokim kamenim potpornim zidovima. Na prijelazu Škorpikove ulice preko pruge izgrađena je željeznička postaja Mandalina, prema kojoj se ovim rješenjem artikulira pješačka komunikacija.

U trupu obodnih ulica smješten je magistralni i distribucijski telefonski kabel. Današnji se kapacitet distribucijskog kapaciteta pojačavanjem kabela može povećati.

Prostor je pokriven signalom mobilnih mreža.

Kvaliteta veza – kabelskih i mobilnih zadovoljavajuća je za potrebe telefona i transfera digitalnih podataka.

Opskrba pitkom vodom potrošača cjelokupnog prostora obuhvata riješena je izgradnjom zajedničkog magistralnog cjevovoda sa zaravni Lozovac (iznad Skradinskog buka) do grada Šibenika.

Prostorom Vrnaže prolazi tranzitni cjevovod Ø 250 mm kojim se opskrbljuju pitkom vodom svi potrošači na poluotoku Mandalina i šireg prostora obuhvata.

Unutar zahvata treba planirati novu DTK mrežu.

Cijelo šire područje obuhvata Plana ima izgrađen kanalizacijski sustav. Sve se otpadne vode deponiraju i tretiraju u novoizgrađenom kolektorskom sustavu. Glavni kolektor prolazi područjem luke Vrnaža. U neposrednoj blizini luke izgrađena je i prepumpna stanica kolektora.

Unutar zahvata treba planirati novu kanalizacijsku mrežu.

U neposrednoj blizini luke, unutar obuhvata, smještena je srednje-naponska TS 10(20) kV.

Unutar zahvata treba planirati novi razvod elektonaponske mreže.

1.1.4. Zaštićene prirodne, kulturno-povijesne cjeline i ambijentalne vrijednosti i posebnosti

1.1.4.1. Zaštita prirodne baštine

U obuhvatu Plana nema zaštićenog područja sukladno Zakonu o zaštiti prirode.

Predmetni Plan nalazi se unutar područja ekološke mreže značajnog za vrste i stanišne tipove HR3000171 – Ušće Krke, temeljem Uredbe o ekološkoj mreži.

Obuhvat Plana je unutar zaštićenog obalnog područja mora (ZOP), određenog Zakonom o prostornom uređenju kao područje od posebnog interesa za Državu, stoga je izrašen u skladu s odredbama tog posebnog propisa

1.1.4.2. Zaštita kulturne baštine

U obuhvatu Plana nema kulturno-povijesnih cjelina i građevina i ambijentalnih vrijednosti zaštićenih ili evidentiranih u smislu važećih propisa, niti su identificirani dijelovi za valorizaciju (za zaštitu).

U području obuvata Plana nalazi se arheološki (antički) lokalitet Furnaža

1.1.5. Obveze iz planova šireg područja

Prostornim planom uređenja Grada Šibenika („Službeni vjesnik Šibensko-kninske županije“ br. 3/03 i 11/07., te „Službeni glasnik Grada Šibenika“ 05/12 i 09/13) utvrđena je namjena uvale Vrnaža kao luke otvorene za javni promet lokalnog značaja.

Generalnim urbanističkim planom grada Šibenika („Službeni vjesnik općina Drniš, Knin i Šibenik“ broj 14/88, „Službeni vjesnik Šibensko-kninske županije“, broj 8/99, 1/01,5/02 i 5/06 „Službeni glasnik Grada Šibenika“, broj 6/08, 04/14) utvrđena je obveza izrade Urbanističkog plana uređenja uvale Vrnaža, kao i njen obuhvat.

1.1.6. Ocjena mogućnosti i ograničenja razvoja u odnosu na demografske i gospodarske podatke te prostorne pokazatelje

Mogućnosti

Prirodni uvjeti

- uvala je zaklonjena od velikog udara dominantnih vjetrova pa tako i prekomjerno velikih valova
- uvala je prikladnih srednjih dubina gaza uz manje tehničke intervencije
- brzina morske struje u uvali omogućuje izgradnju bez štete po živi svijet u moru
- nema propisanih mjera zaštite prirodnog ili kulturnog dobra
- teren je pretežito ravan u laganom padu prema moru
- uvala se već koristi kao prirodna luka s improviziranim vezovima

Infrastruktura

- dobar postojeći cestovni pristup
- blizina željezničke postaje putničkog prometa Mandalina
- blizina autobusne stanice javnog gradskog prijevoza
- blizina TS olakšava opskrbu električnom energijom
- jednostavna mogućnost priključivanja na sustav odvodnje otpadnih voda putem kolektora
- dostupnost priključka na pitku vodu
- dostupnost priključka na telekomunikacijsku mrežu

Ostalo

- blizina centra grada Šibenika i svih njegovih funkcija
- blizina prostora s razmjerno razvijenim funkcijama i servisima
- blizina drugih kompatibilnih sadržaja
- nema znatnijih izdataka za primarno uređenje građevnog zemljišta neznatna rušenja i sanacije
- uredni vlasnički odnosi

Ograničenja

Prirodni uvjeti

- razina strujanja mora unutar uvale zahtijeva protočnost

- relativno plitko dno u dnu uvale (<2,00m)
- skučen kopneni prostor uz prometnice i u dnu uvale
- potrebno nasipavanje mora
- unutar obuhvata luke je bujični potok kojeg treba ucjeviti
- strma sjeverna obala

Infrastruktura

- niska zona i problemi položaja trase gradskog kolektora i objekta prepumpne stanice, kao i preljevnog voda
- zaštitni infrastrukturni pojasevi
- planirana radikalna rekonstrukcije gradske prometne mreže (rotor, sjeverna spojna cesta prema luci „Šipad“)
- nedostatna parkirna mjesta

Ostalo

- problem izmještanja postojećih vezova dok traje gradnja
- programske odrednice strukture i broja plovila

2. CILJEVI

Cilj plana je osigurati racionalno korištenje uvale Vrnaža kao komunalnog veza u okviru luke otvorene za javni promet lokalnog značaja.

Program plana proizašao je iz potreba za osiguranjem vezova za brodica stanovnika Šibenika, a temeljem idejnog projekta kao stručne podloge.

2.1. Ciljevi prostornog uređenja gradskog značaja

2.1.1. *Demografski razvoj*

Planom se omogućuje izgradnja komunalne luke za stanovnike grada Šibenika čime se omogućuje kvalitetan demografski razvoj povećanjem kvalitete života u gradu.

2.1.2. *Odabir prostorne i gospodarske strukture*

Prostorna i gospodarska struktura je prostor jedne namjene - komunalnog veza u okviru luke otvorene za javni promet lokalnog značaja, uz zadržavanje postojeće rekreacijske namjene

2.1.3. *Prometna i komunalna infrastruktura*

Najznačajniji aspekt plana je osiguranje komunalnog veza u okviru luke otvorene za javni promet, što predstavlja prvu planiranu luku za privez brodica stanovnika.

2.1.4. *Očuvanje prostornih posebnosti zone zahvata*

Prostorne posebnosti u kontekstu grada Šibenika se ne mijenjaju

2.2. Ciljevi prostornog uređenja dijela naselja

Program plana proizašao je iz potreba za osiguranjem vezova za brodica stanovnika Šibenika, a temeljem idejnog projekta kao stručne podloge.

Jugozapadni dio obuhvata predviđa se za izgradnju obale.

Zadržava se postojeći prostor za rekreaciju, kojem su kroz odredbe plana omogućeni daljnje uređenje i razvoj.

Postojeća infrastruktura u području obuhvata se štiti i čuva (glavni gradski kolektor, crpna stanica)

Propisuje se način uređenja i održavanja postojećeg bujičnog vodotoka na području obuhvata plana.

2.2.1. *Racionalno korištenje i zaštita prostora u odnosu na postojeći i planirani broj korisnika zone, gustoću korištenja, obilježja izgrađene strukture, vrijednost krajobraza, prirodnih vrijednosti*

Ovim Planom omogućena je najracionalnija gradnja uzimajući u obzir očuvanje prirodno-karajobraznih kvaliteta, kao i tehničko-financijske čimbenike. Ostvarena je najpovoljnija mjera između funkcionalnosti, ekonomičnosti i korisnosti osnovnih prostorno-tehničkih elemenata od kojih je sastavljan plan: stanovanje, pješački i kolni pristupi, infrastrukturni priključci i privojni i slobodni zeleni prostori.

Planirano je višestruko povećanje korisnika zone i otvaranje zone za korištenje svim stanovnicima grada Šibenika.

2.2.2. Unapređenje uređenja i komunalne infrastrukture

Uređenjem luke otvorene za ajvni promet i izgradnjom prateće infrastrukture nedvojbeno se unaprješuje uređenje dijela naselja kao i grada u cjelini.

3. PLAN PROSTORNOG UREĐENJA

3.1. Program gradnje i uređenja prostora

Program gradnje proizašao je iz potreba za osiguranjem vezova za brodica stanovnika Šibenika, a temeljem idejnog projekta kao stručne podloge.

Predviđena je izgradnja cca 581 vezova u području luke zaštićenom valobranom, te 20 vanjskih veza prema slijedećoj strukturi brodova:

KAPACITET VEZOVA

ZAŠTIĆENI VEZOVI	KATEG.	DULJINA BRODA	BROJ VEZOVA	ZASTUPLJ. (%)
	I	6,0-6,5 m	286	48 %
	II	8,0 m	182	30 %
	III	9,5 m	29	5 %
	IV	11,5 m	42	7 %
	V	13,5 m	27	4 %
	VI	16,0 m	15	3 %
	VII	18,5 m	—	—
UKUPNO:			581	97 %
VANJSKI VEZOVI	VII	18,5 m	20	3 %
	SVEUKUPNO:			601

Jugozapadni dio obuhvata predviđa se za izgradnju obale.

U tom dijelu je predviđena izgradnja cca 21 veza prema slijedećoj strukturi brodova:

KAPACITET VEZOVA

VANJSKI VEZOVI	KATEG.	DULJINA BRODA	BROJ VEZOVA	ZASTUPLJ. (%)
	VI	16,0 m	16	76 %
	VII	18,5 m	5	24 %
UKUPNO:			21	100 %

Planom je ograničen kapacitet vezova u luci do 650vezova.

Zadržava se postojeći prostor za rekreaciju, kojem su kroz odredbe plana omogućeni daljnje uređenje i razvoj.

Postojeća infrastruktura u području obuhvata se štiti i čuva (glavni gradski kolektor, crpna stanica)

Propisuje se način uređenja i održavanja postojećeg bujičnog vodotoka na području obuhvata plana.

3.2. Osnovna namjena prostora

Razmještaj, veličina te razgraničenje površina javnih i drugih namjena prikazano je bojom i planskim znakom na kartografskom prikazu 1. "Korištenje i namjena površina", na slijedeći način:

Kartogram 1: Korištenje i namjena površina



Površine Luke otvorene za javni promet:

- kopneni dio luke (Lo1),
- morski dio luke (Lo2),

Razgraničenje kopnenog (Lo1) i morskog (Lo2) dijela lučkog područja na kartografskim prikazima Plana je načelno (odredit će se projektom Luke), tj. obalna crta na kartografskim prikazima Plana određuje najveću moguću površinu kopnenog dijela lučkog područja (Lo1) odnosno određuje maksimalnu granicu nasipavanja obale;

Za uređenje kopnenog dijela lučkog područja (Lo1) planira se korekcija prirodnih uvjeta na lokaciji, u moru i na kopnu, tj. planira se oblikovanje nove obale, nasipavanjem i gradnjom (kopneni dio lučkog područja (Lo1) je obalna građevina tj. nova izgrađena obala u funkciji Luke).

Kopneni dio lučkog područja (Lo1) je površina kopna namijenjena za smještaj građevina u funkciji lučkih djelatnosti; na kojem se mogu graditi i uređivati različiti sadržaji za osnovne lučke djelatnosti (građevine i objekti za privez, odvez, ukrcaj, iskrcaj, prekrcaj, prijenos, opskrbu, sigurnost plovidbe i slično, servisi i radionice, uprava, prostori za zaposlenike te pomoćni sadržaji u funkciji korištenja i održavanja; komunalne i infrastrukturne građevine i uređaji, parkirališta, spremišta, građevine sanitarno-higijenskog standarda i slično neophodno za funkcioniranje Luke).

Morski dio lučkog područja (dalje: Akvatorij Luke) (Lo2), je površina mora namijenjena za smještaj potrebne infrastrukture Luke tj. namijenjen je za smještaj pomorskih objekata u funkciji lučkih djelatnosti, odvijanje pomorskog prometa i plovidbu.

Akvatoriju Luke grade se i uređuju pomorski objekti u funkciji lučkih djelatnosti tipa lukobrani, valobrani, gatovi, pontoni, zaštitna obala, obale za privez i druga potrebna lučka infrastruktura (tkz. lučka podgradnja).

Akvatorij Luke može se opremiti svom potrebnom lučkom opremom i uređajima za sigurnost plovidbe i signalizaciju.

U sklopu zahvata/na kopnenom dijelu lučkog područja (Lo1) može se graditi više građevina (kompleks građevina) i mogu se uređivati vanjski prostori za obavljanje djelatnosti.

Najveći dopušteni koeficijent izgrađenosti (kig) iznosi 0,1.

Najveća etažna visina je $E=P$ odnosno najveća visina V je 5,5 m.

Visina V može biti i viša za pojedine dijelove ukoliko to zahtjeva njihova funkcija (dizalica, toranj za promatranje, signalizacija, dimnjak i slično).

Udaljenost građevine od granice zahvata odnosno od regulacijskog pravca javne prometnice i od obalne crte, ne može biti manja od 5,0 m.

Na manjoj udaljenosti (izvan gradivog dijela), mogu se izvoditi dijelovi priključne infrastrukture, prilazne rampe, stepenice, potporni zidovi i slični elementi.

Na manjoj udaljenosti od obalne crte (izvan gradivog dijela) mogu biti sadržaji koji to zahtijevaju svojom funkcijom i namjenom), a prema posebnom propisu.

Izvan gradivog dijela može se postavljati lučka oprema i uređaji za sigurnost plovidbe i signalizaciju, prema odobrenju nadležne lučke uprave.

Nova izgradnja treba se primjerenom strukturom, arhitektonskim oblikovanjem i odabirom materijala sukladno posebnostima funkcije uklopiti u postojeću strukturu.

Oblikovanje građevina te upotrijebljeni građevinski materijali moraju biti kvalitetni, primjereni značenju lokacije i podneblju.

Na krovu je moguća izvedba konstruktivnih zahvata za iskorištavanje vjetra, sunca i sličnih alternativnih izvora energije.

Sadržaji iz posebnog propisa o osiguranju pristupačnosti osobama s invaliditetom i smanjenom pokretljivošću moraju biti izvedene u skladu s posebnim propisom.

Zahvat/kopneni dio lučkog područja (Lo1) mora imati pristup na javnu prometnicu - sabirnu, oznake IS1.

Uređenje Akvatorija Luke (Lo2), podrazumijeva organizaciju koja omogućava odvijanje pomorskog prometa i pristup plovila planiranim sadržajima u luci. i sukladno tome opremanje potrebnom komunalnom infrastrukturuom.

U sklopu zahvata/kopnenog dijela lučkog područja (Lo1) mogu se planirati prometne površine - kolne, pješačke, parkirališne, manipulativne.

Površina zahvata može se uređivati kao jedinstvena prometna manipulativna površina - pješačka, kolna, za smještaj opreme, parkiranje vozila i slično.

Prostor za potrebna parkirališna mjesta osigurava se u sklopu zahvata u skladu s odredbama za promet u mirovanju.

U funkciji uređenja mogu se planirati parkovne i hortikulturno uređene površine i površine namijenjene rekreaciji i odmoru.

Način uređenja uključuje postavljanje elemenata urbane opreme, postav privremenih objekata - kioska, zaklona, nadstrešnica, informativnih i reklamnih punktova, skulptura, fontana i slično.

Uređenjem površina odnosno uređenjem okoliša treba ostvariti kvalitetno uklapanje građevina i kvalitetan kontakt s okolnim prostorom.

Uređenje mora biti na način da se osigura nesmetan pristup interventnih vozila svim građevinama i biti uređena tako da udovoljava svim tehničko-tehnološkim, sigurnosnim i zahtjevima koji proizlaze iz važeće zakonske regulative.

Uređenje Akvatorija Luke (Lo2), tj. organizacija luke, položaj i vrsta pomorskih objekata i uređaja, detaljno će se utvrditi projektom Luke.

Maksimalni broj vezova (kapacitet Luke) je 650 vezova.

Tijekom izgradnje i pri korištenju nužno je osigurati mjere zaštite okoliša (zrak, tlo, voda, buka) sukladno posebnim propisima.

Za uređenje i izgradnju potrebno je izraditi projekt Luke, kojim će se planirati cjelovito rješenje za kopneni (Lo1) i morski (Lo2) dio lučkog područja Luke.

Projekt Luke točno će odrediti razgraničenje kopnenog (Lo1) i morskog dijela (Lo2) lučkog područja (definirat će novu obalnu crtu).

Projekt Luke utvrdit će prostornu organizaciju, smještaj i vrste sadržaja koji će se planirati u sklopu kopnenog dijela lučkog područja (Lo1), u skladu s uvjetima Plana i posebnim propisima.

Moguće je projektirati Luku u više faza ili više etapa gradnje, na način da svaka faza ili etapa ima osigurane uvjete propisane ovim planom i posebnim propisima

Površine infrastrukturnih sustava

Linijski objekti prometnog, telekomunikacijskog, energetskog i vodnogospodarskog sustava, smještaju se pretežito unutar površina prometnica (IS1) sukladno Planu i posebnim propisima ili na površinama ostalih namjene (IS2, Lo1, Z).

Prikazan je mogući smjer priključenja na infrastrukturnu mrežu položenu na javnim površinama, a građevna čestica, odnosno prostorna cjelina, može se priključiti na infrastrukturnu mrežu u bilo kojoj točki duž onih javnih površina koje su naznačene simbolom.

Rješenja temeljem kojih će se izdavati lokacijske dozvole iznimno mogu odstupiti od planiranih, ukoliko se ukaže potreba zbog tehničkog ili tehnološkog napretka, odnosno budućih novih saznanja, odnosno ukoliko to predstavlja privremeno racionalnije rješenje, ili se radi o dodatnom raspletu mreže razine koju ovaj Plan ne obrađuje, pri čemu je potrebno uvažavati usvojene propise i standarde, posebne uvjete nadležnih tijela te pravila tehničke prakse.

Sve površine infrastrukturnih građevina koje nisu zauzete infrastrukturnim građevinama visoko ili niskogradnje, uređuju se prema odredbama za uređenje zelenih površina.

Športsko-rekreacijska namjena

Na području obuhvata od društvenih djelatnosti planirane su građevine za sport i rekreaciju.

Najmanja površina građevne čestice sportsko rekreacijske namjene iznosi 1.200 m²; najveći koeficijent izgrađenosti (kig) iznosi 0.15, u koji se uračunavaju samo površine pratećih građevina uz osnovni sportski teren ili bazen, a to su: garderobe, sanitarije, uredi, priručno skladište, trgovina sportskim artiklima, ugostiteljski sadržaji, pogonske prostorije i sl.; najveća visina pratećih građevina iznosi 3,0 m mjerena od zaravnatog terena do vijenca krova građevine, etažna visina pratećih građevina je prizemna (E = Pr) uz mogućnost izgradnje podruma najmanja udaljenost pratećih građevina od susjednih građevnih čestica je 3 m; najmanje 20% građevne čestice mora biti ozelenjeno autohtonim zelenilom.

Otvorena igrališta i bazeni mogu se sezonski natkriti

Zaštitno zelenilo

Zaštitna zelena površina može se hortikulturno uređivati sadnjom visokog, niskog i parternog zelenila. Obvezno je uređenje autohtonim biljnim vrstama i vodeći računa o sigurnosti prometa.

U sklopu zaštitne zelene površine mogu se uređivati pješačke površine (kao staze, stepenice, rampe, prijelazi, prolazi i slično).

Način uređenja zaštitne zelene površine uključuje postav elemenata urbane i parkovne opreme, postav privremenih objekata - zaklona, informativnih i reklamnih punktova, signalizacije i slično.

U sklopu zaštitne zelene površine omogućava se smještaj komunalnih infrastrukturnih građevina i uređaja.

U sklopu zaštitne zelene površine omogućava se izvođenje rekonstrukcija tehničkih elemenata ulica V. Škoripka i drugih obodnih prometnica (mogu se izvoditi pokosi nasipa, rubne trake, rigoli, i drugi elementi prometnih infrastrukturnih građevina).

Vodotok

Na području obuhvata projeće bujica Vrnaža, u naravi regulirani bujični tok.

3.3. Iskaz prostornih pokazatelja za namjenu, način korištenja i uređenja površina

Tablica prostornih pokazatelja za namjenu, način korištenja i uređenja površina

Luka otvorena za javni promet:

- kopneni dio luke (Lo1),	2,74 ha
- morski dio luke (Lo2),	7,03 ha

Površine infrastrukturnih sustava (IS),

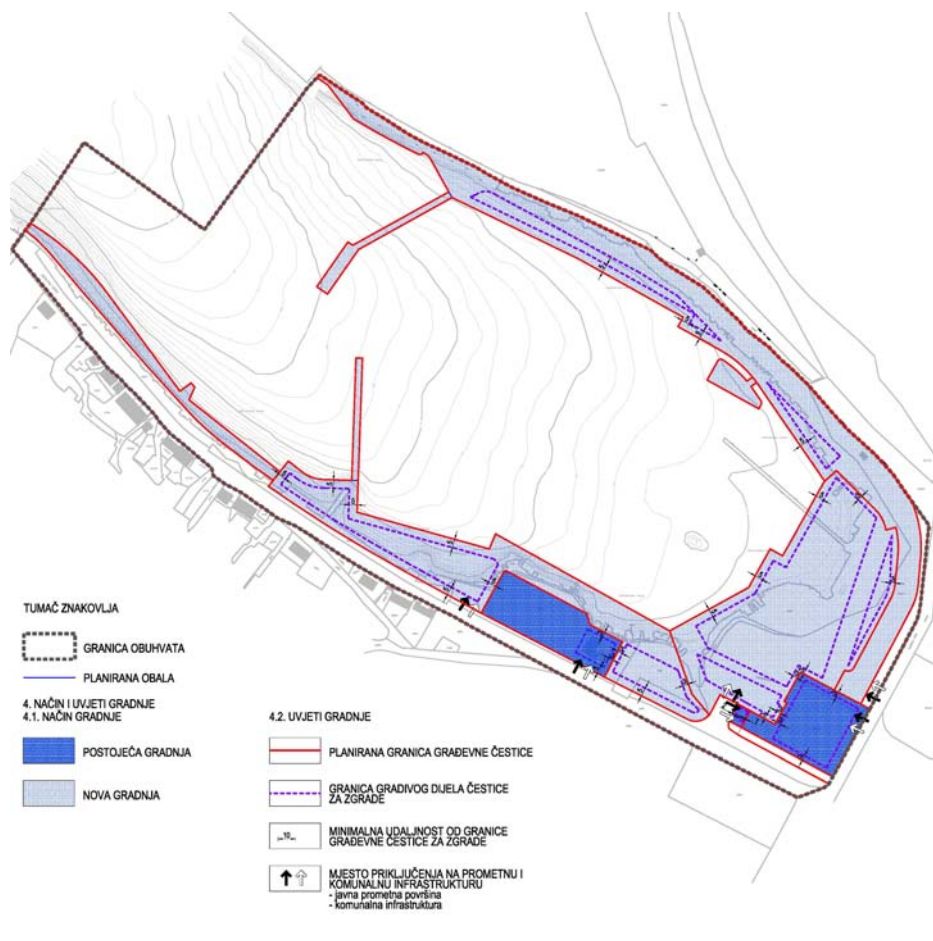
- javne prometnice (IS1),	0,80 ha
- trafostanica (IS2),	0,01 ha
- crpna stanica (IS3),	0,22 ha

Športsko-rekreacijska namjena (R),

Zaštitno zelenilo (Z),

Vodotok (V),

Kartogram 2: Način i uvjeti gradnje



3.4. Prometna i ulična mreža

Javne prometnice

Sustav cestovnog prometa na području obuhvata Plana sačinjava ulica Obala Jerka Šižgorića koja vodi od Škorpikove ulice na poluotok Mandalinu, s koje je planiran pristup luci Vrnaža.

Planirana je rekonstrukcija ulice Obala Jerka Šižgorića (oznaka A-A i B-B) na način da se uređuje profil ulice dvotračnog, dvosmjernog kolnika najmanje širine 7,0 m sa pripadajućim nogostupom najmanje širine 1,5 m, obostrano postavljenim, ugibalištem za stajalište autobusa sa popratnim opremom (nadstrešnica i sl.) nadstrešnicom u jugoistočnom dijelu trase i okomitim parkiranjem u sjeverozapadnom dijelu trase.

Detaljnija razrada moguće ulice (pozicija i profil koridora ulice i sl.), iz prethodnog stavka ovog članka, definirat će se projektnom dokumentacijom iste a u skladu sa Odredbama i grafičkim prilogima ovog Plana za onaj dio koridora ulice koji prolazi kroz obuhvata Plana.

U sklopu Luke planirana je interna prometnica, koja je određena načelno, a konačna trasa i koridor bit će određen Projektom Luke sukladno odredbama ovog Plana.

Promet u mirovanju

Promet u mirovanju rješava se u profilu javne prometnice, na prostoru ostalih prometnih površina ili u sklopu kopnenog dijela Luke (Lo1)

Planirano je 160 parkirališnih mjesta u obuhvatu plana.

Minimalna površina parkirališnog mjesta za osobne automobile iznosi 2,50 x 5,00 m. Na parkiralištima građevnih čestica mora se osigurati potreban broj parkirališnih mjesta za vozila osoba s invaliditetom i smanjene pokretljivosti.

Broj parkirališnih mjesta za vozila osoba s invaliditetom i smanjene pokretljivosti mora biti min. 5% od ukupnog broja parkirališnih mjesta na čestici, odnosno minimalno jedno mjesto za parkirališne površine manje od 20 parkirališnih mjesta.

Parkirališna mjesta moraju biti vidljivo označena horizontalnom i vertikalnom signalizacijom, a smještaju se na mjesta najbliža pješačkoj površini ili ulazu u građevinu.

Interna parkirališta Luke određena su načelno, a konačan broj i položaj bit će određen Projektom Luke sukladno odredbama ovog Plana.

Biciklistički promet

Unutar obuhvata Plana nisu posebno planirane biciklističke staze, a biciklistički promet se može odvijati u sklopu postojećih i planiranih ulica ukoliko drugim propisima nije drugačije određeno.

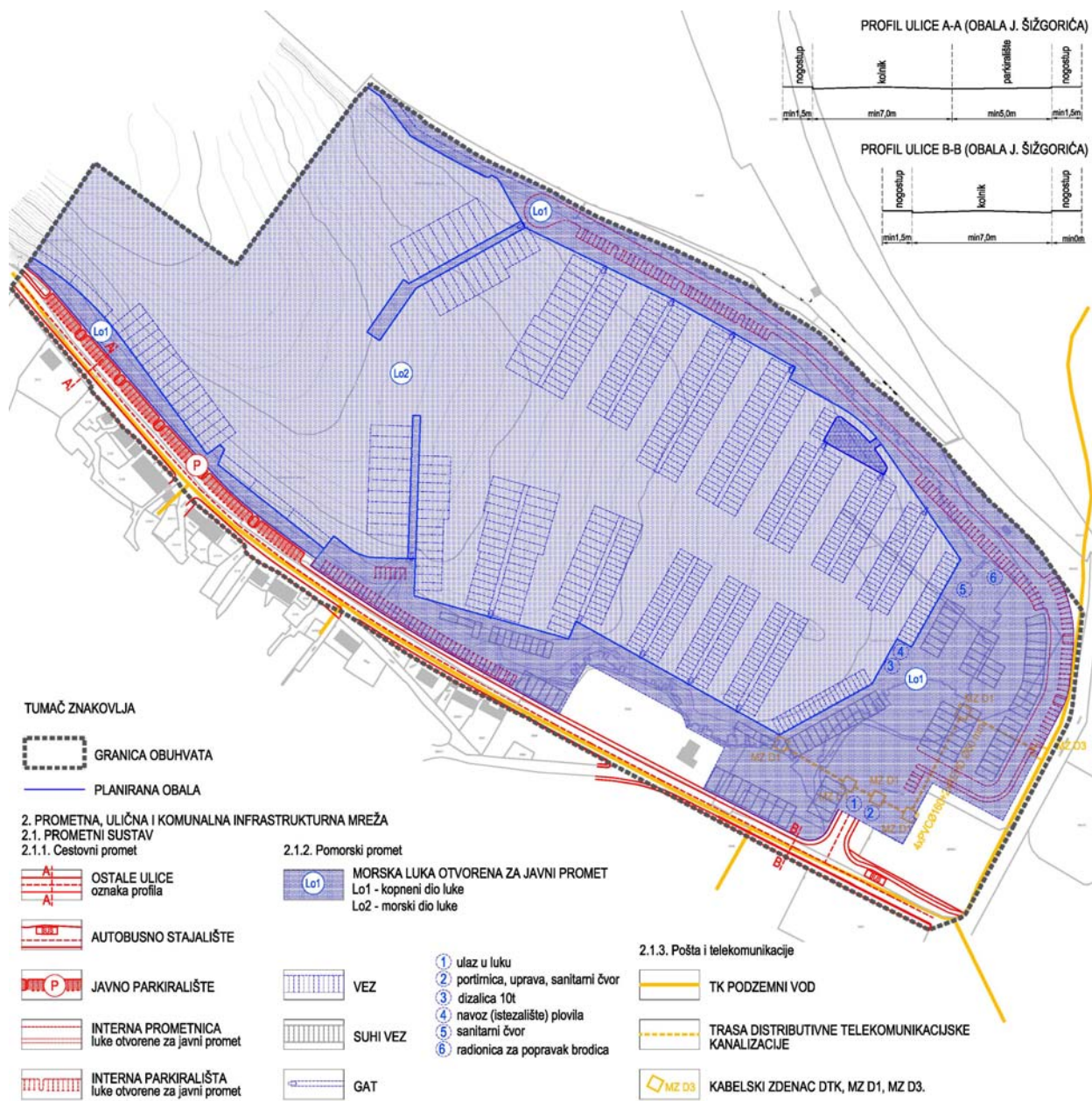
Pješačke staze

Obavezno je osigurati kontinuiranu pješačku komunikaciju koja će povezati luku sa postojećom mrežom pješačkih staza.

Pješačke staze, trebaju biti minimalne širine 1,5 m

U pješačkim stazama u kojima se planira vođenje infrastrukturnih vodova, širina mora biti takva da omogući smještanje svih planiranih infrastrukturnih vodova, što se dokazuje glavnim projektom.

Kartogram 3: Prometna, ulična i komunalna infrastrukturna mreža – Prometni sustav



3.5. Komunalna infrastruktura

3.5.1. Telekomunikacije

Postojeći podzemni vod DTK položen je u ulici Vladimira Škorpika i Obali Jerka Šižgorića u vlasništvu je Hrvatskog Telekom d.d.

Za zahvate na česticama gdje se nalazi postojeća elektronička komunikacijska infrastruktura potrebno osigurati zaštitu sukladno Pravilniku o načinu i uvjetima određivanja zone elektroničke komunikacijske infrastrukture i povezan, zaštitne zone i radijskog koridora te obveze investitora radova ili građevine.

Planirani DTK priključuje se, putem kablenskog zdenca, na postojeći podzemni vod u ulici V. Škropika, a po potrebi i u Obali J. Šižgorića

Omogućuje se postavljanje građevina za smještaj elektroničke komunikacijske opreme (vanjski kabinet – ormarić) unutar površina infrastrukturnih sustava (IS1, IS2), u površinama Luke (Lo1), te u zelenim površinama (Z).

Kapacitet DTK u svim njenim elementima kao i kapacitet, tip i razrada kabela definirati će se projektom sukladno odredbama Pravilnika o tehničkim uvjetima za kablensku kanalizaciju, Pravilniku o načinu i uvjetima određivanja zone elektroničke komunikacijske infrastrukture i povezan, zaštitne zone i radijskog koridora te obveze investitora radova ili građevine i Pravilnika o tehničkim i uporabnim uvjetima za svjetlovodne distribucijske mreže

Distributivnu telekomunikacijsku kanalizaciju graditi potrebnim brojem cijevi (plus rezervne cijevi) i potrebnim brojem šahtova.

TK priključci grade se podzemno. Priključni kabeli ugrađuju se u cijevi.

Svaka zgrada oprema se TK instalacijom koja izvedbom, tipu i kapacitetom odgovara njezinoj namjeni. Priključni ormarić (od nehrđajućeg materijala) ugrađuje se na pročelju zgrade.

Priključni ormarići se ugrađuju na visini 0,8 – 1,5 m od terena, odnosno poda.

Kompletna mreža mora biti adekvatno uzemljena.

Za potrebe elektroničke komunikacijske infrastrukture za pružanje javne komunikacijske usluge bez korištenja vodova atenski prihvat se postavljaju isključivo na zgrade.

Ukoliko se na zgrade postavljaju antenski prihvat potrebno je pridržavati se načela zajedničkog korištenja, tj. više operatera mora koristiti jedan antenski prihvati.

3.5.2. Elektroenergetika

U području obuhvata nalazi se postojeća TS „CS MANDALINA“ 10(20) /0,4 kV, te trase podzemnih kablenskih dionica TS 30/10 kV „ŠIBENIK 3“ – TS „CS MANDALINA“, tip kabela XHP 48-A 3x(1x185) ; XHE 49-A 3x(1x185) i TS „CS MANDALINA“ – TS „MANDALINA 2“, tip kabela PP 41 3x95; XHE 49-A 3x(1x85) u južnom dijelu obuhvata.

Planirano vršno opterećenje Luke iznosi 250kW.

Planirana je nova trafostanica 20/0,4 KV na lokaciji ucrtanoj u grafičkom dijelu plana.

Minimalna udaljenost trafostanice je 1m od granice čestice i 2m od regulacijske linije.

Planira se napajanje, putem razdjelnika KRMO, do ostalih podrazdjelnika, putem kojih se napajaju pojedini sadržaji Luke.

Energetski kabeli polažu se isključivo podzemno u kanal dubine 80cm i širine 40cm uz uzemljivačko uže Cu 50 mm².

Javna rasvjeta unutar zone plana riješit će se zasebnim projektima, kojima će se definirati njeno napajanje i upravljanje, tip stupova, njihov razmještaj u prostoru, odabir armatura i sijalica te traženi nivo osvijetljenost.

Sidrenje stupova predvidjeti za 3. zonu vjetra.

3.5.3. Plinoopskrba

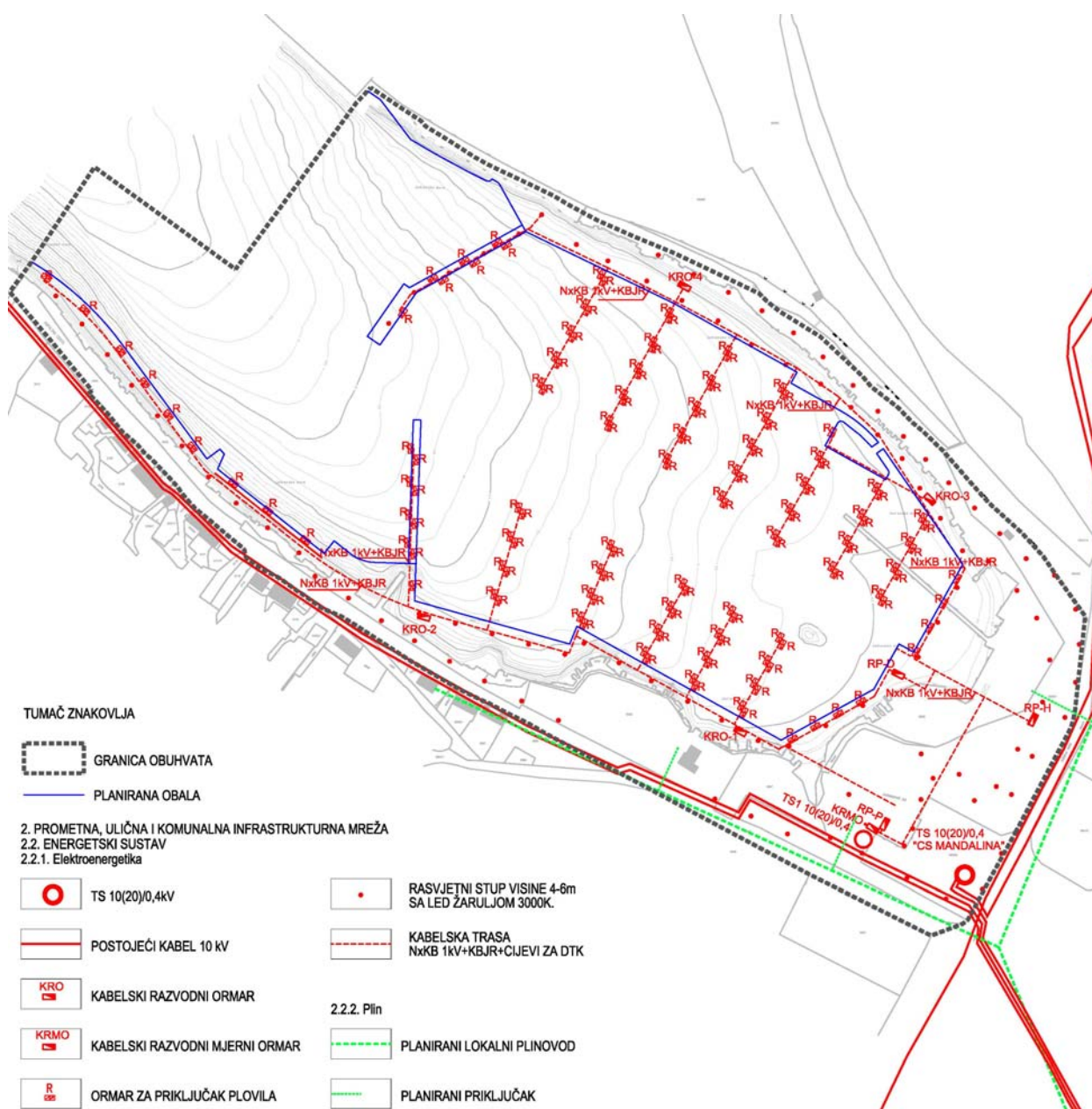
Planom se dopušta izgradnja distributivne plinske mreže nakon provedbe plinifikacije cijele zone.

Uz ulicu V. Škorpika planirana je trasa lokalnog plinovoda

U slučaju potrebe moguć je razvoj niskotlačnog plinskog sustava, čija će se opravdanost i obuhvat i lokacije redukcijskih stanica definirati projektom.

Do izgradnje plinovoda planom se dopušta korištenje ukapljenog naftnog plina (UNP) za grijanje i hlađenje građevina, te pripremu tople vode

Kartogram 4: Prometna, ulična i komunalna infrastrukturna mreža – Energetski sustav



3.5.4. Vodoopskrba

Vodoopskrba se osigurava iz postojećeg vodoopskrbnog cjevovoda DN 250mm iz ulice V. Škorpika, a po potrebi iz Obale J. Šižgorića (DN250 mm)

Priključci na opskrbnu mrežu ostvaruju se cijevima minimalnog profila DN 100 mm preko vodomjera u oknu s mogućnošću nesmetanog pristupa nadležne komunalne službe.

Vodovodne cijevi potrebno je polagati u rov čija se širina utvrđuje prema profilu cjevovoda, na propisanu dubinu kao zaštita od smrzavanja i mehaničkog oštećenja cijevi.

Duž pontona cijevi će biti smještene unutar konstrukcije i zaštićene toplinskom izolacijom.

Položeni cjevovod, nakon ugradnje treba ispitati na odgovarajući tlak, a nakon toga izvršiti ispiranje i dezinfekciju cjevovoda prije puštanja u pogon

Za protupožarnu hidrantsku mrežu planiraju se nadzemni hidranti na propisanom međusobnom razmaku prema Pravilniku o hidrantskoj mreži za gašenje požara NN 06/08.

3.5.5. Odvodnja

Odvodnja otpadnih voda

Planira se razdjelni sustav odvodnje oborinskih i otpadnih voda.

Obuhvatom plana prolazi glavni kanalizacijski kolektor Ø1200 mm koji se transportira sva otpadna voda užeg dijela grada Šibenika, prema centralnoj crpnoj stanici Mandalina koja se nalazi u jugistočnom dijelu obuhvata.

U koridoru kolektora, 3 m od osi sa svake strane nije dopuštena izgradnja zgrada.

Zbog promjene linije obale planirano je produljenje trase preljeva glavnog kolektora za cca 16 m.

Nije dozvoljeno izmicanje kolektora na novu trasu.

Sanitarne vode iz građevina potrebno je ispuštati u sustav otpadnih voda preko priključno – kontrolnih okana.

Kakvoća otpadne vode koja se ispušta u sustav javne odvodnje odnosno prijemnik treba biti u skladu s odredbama Pravilnika o graničnim vrijednostima emisija otpadnih voda i Uredbiu o standardu kakvoće voda.

Odvodnja oborinskih voda

Odvodnja oborinskih voda luke Vrnaža planirana kao izdvojena cjelina za prihvata i dispoziciju sakupljenih voda sustavom slivnika i linijskih rešetki u obalno more uz prethodna potrebna pročišćavanja.

Oborinske vode sakupljene s kolno prometnih površina i uzdužnih parkirališta dovode se do separatora ulja, nakon kojega se ispušta u obalnom zidu.

U dijelu luke planira se građevina za obnovu i popravak brodica, gdje je moguća pojava metala u odvodnoj vodi, nastale uslijed skidanja boja s brodica pri njihovoj obnovi.

U dijelu luke, kod dizalice za izvlačenje brodica iz mora na platou, predviđeno je mjesto za pranje brodica, gdje je moguće ljuštenje boja s brodica.

Vode iz stavka 3. i 4. ovog članka, moraju se prihvatiti posebnim kanalima i objediniti zajedničkom separatoru, propustiti kroz uređaj za pročišćavanje, na kojemu se iz vode izdvajaju metali, te ispustiti se u obalnom zidu u more.

U dijelu luke, gdje ne postoji mogućnost onečišćenja prometnih površina, kao npr. na mjestu planiranih suhi vezova, planirana oborinska voda se skuplja te ispušta u more bez predtretmana.

U dijelu luke s užim obalnim pojasom na kojem se ne odvijaju nikakve radnje, oborinske vode se izljevaju u more bez prethodnog sakupljanja.

Uređenje vodotoka i voda

Na području obuhvata projeće bujica Vrnaža, u naravi regulirani bujični tok.

Zaštita od štetnog djelovanja povremenih bujičnih vodotoka i oborinskih odvodnih kanala, kada može doći do plavljenja, ispiranja, podrivanja ili odronjavanja zemljišta i drugih sličnih štetnih pojava, te posredno do ugrožavanja života i zdravlja ljudi i njihove imovine, te poremećaja u vodnom režimu, će se provoditi izgradnjom zaštitnih i regulacijskih vodnih građevina, odnosno tehničkim i gospodarskim održavanjem vodotoka, vodnog dobra i regulacijskih i zaštitnih vodnih građevina koje se provodi prema programu uređenja vodotoka i drugih voda u okviru Plana upravljanja vodama.

U svrhu tehničkog održavanja, te radova građenja, uz bujične vodotoke treba osigurati inundacijski pojas minimalne širine od 3,0 m od gornjeg ruba korita, odnosno ruba čestice javnog vodnog dobra.

U inundacijskom pojasu zabranjena je svaka gradnja i druge radnje kojima se može onemogućiti izgradnja i održavanja vodnih građevina, na bilo koji način umanjiti protočnost korita i pogoršati vodni režim, te povećati stupanj ugroženosti od štetnog djelovanja vodotoka.

Ukoliko se ukaže potreba za smanjenjem inundacijskog pojasa zbog gradnje drugih građevina, potrebno je ishoditi vodopravne uvjeta za svaku pojedinačnu građevinu.

Iznimno, na zahtjev zainteresirane osobe, Hrvatske vode mogu odobriti odstupanje od odredbi definiranim ovim člankom pod uvjetom da ne dolazi do ugrožavanja stabilnosti i sigurnosti vodnih građevina, odnosno pogoršanja postojećeg vodnog režima i ako to nije suprotno uvjetima korištenja vodnog dobra utvrđenim Zakonom o vodama, što se dokazuje projektom.

Svaki vlasnik, odnosno korisnik objekta ili čestice smještene uz korito vodotoka ili česticu javnog vodnog dobra dužan je omogućiti nesmetano izvršavanje radova na čišćenju i održavanju korita i vodotoka, ne smije izgradnjom predmetne građevine ili njenim spajanjem na komunalnu infrastrukturu umanjiti propusnu moć vodotoka, niti uzrokovati eroziju u istom, te za vrijeme izvođenja radova ne smije niti privremeno odlagati bilo kakav materijal u korito vodotoka.

Postojeća neregulirana korita povremenih bujičnih vodotoka i oborinskih kanala potrebno je regulacijskim radovima povezati i urediti, na način da se u kontinuitetu sprovedu oborinske i druge površinske vode do uljeva u more, a sve u skladu s vodopravnim uvjetima i ostalim aktima i planovima predviđenim Zakonom o vodama.

Projektno rješenje uređenja korita sa svim potrebnim objektima, smjestiti na česticu javnog vodnog dobra (V) , koje će omogućiti siguran i blagovremen protok voda i vodotoka te održavanje i čišćenje istog.

Dimenzioniranje korita treba izvršiti za mjerodavnu protoku dobivenu kao rezultat hidroloških mjerenja ili kao rezultat primjene neke od priznatih empirijskih metoda.

U iznimnim slučajevima, u svrhu osiguranja i formiranja što kvalitetnijeg prometnog koridora ne isključuje se regulacija ili izmještanje vodotoka u obliku odgovarajuće natkrivene armirano-betonske kinete (min. propusne moći stogodišnjih velikih voda) i na način koji će omogućiti njeno što jednostavnije održavanje i čišćenje (natkrivanje izvesti pomičnim armirano betonskim pločama duž što više dionica i sa što više revizijskih okana)

Trasu regulirane natkrivene kinete u sklopu prometnice u pravilu postaviti uz jedan od rubova prometnice ili ispod samog pločnika kako bi ostao osiguran pojas za česticu javnog vodnog dobra.

Izradu projektnog rješenja treba uskladiti sa stručnim službama Hrvatskih voda.

Na mjestima gdje trasa prometnice poprečno prelazi preko bujičnih vodotoka i odvodnih kanala predvidjeti mostove ili propuste takvih dimenzija koji će nesmetano propustiti mjerodavne protoke.

Nije dopušteno polaganje građevine linijske infrastrukture zajedno sa svim oknima i ostalim pratećim građevinama uzdužno unutar korita vodotoka, odnosno čestice javnog vodnog dobra, ako korito nije regulirano.

Vođenje trase paralelno s reguliranim koritom vodotoka izvesti na minimalnoj udaljenosti kojom će se osigurati statička i hidraulička stabilnost reguliranog korita, te nesmetano održavanje ili buduća rekonstrukcija korita,.

Kod nereguliranih korita, udaljenost treba biti minimalno 3,0 m od gornjeg ruba korita, odnosno ruba čestice javnog vodnog dobra zbog osiguranja inundacijskog pojasa za buduću regulaciju, što je moguće smanjiti za potrebe gradnje drugih građevina, uz obvezu ishođenja vodopravnih uvjeta za svaku pojedinačnu građevinu.

Na obalnom pojasu gdje je planirano širenje (nasipavanje) obale prema moru, potrebno je izraditi projektnu dokumentaciju regulacije ušća navedenih vodotoka na predmetnoj dionici koji će biti usklađen s projektom uređenja predmetnog obalnog područja i projektima svih instalacija postavljenih ili planiranih u uređenom obalnom području.

Projektom se obvezno obuhvatiti sve bujične tokove i njihove uljeve u more u obliku otvorenih ili natkrivenih armirano-betonskih kineta koje će omogućiti nesmetano propuštanje mjerodavno velikih voda u uvjetima nepovoljnog utjecaja mora i plije, nesmetano održavanje i čišćenje istih, a koje će biti zaštićene od utjecaja valovanja i nanošenja morskog šljunčanog nanosa sa plaža.

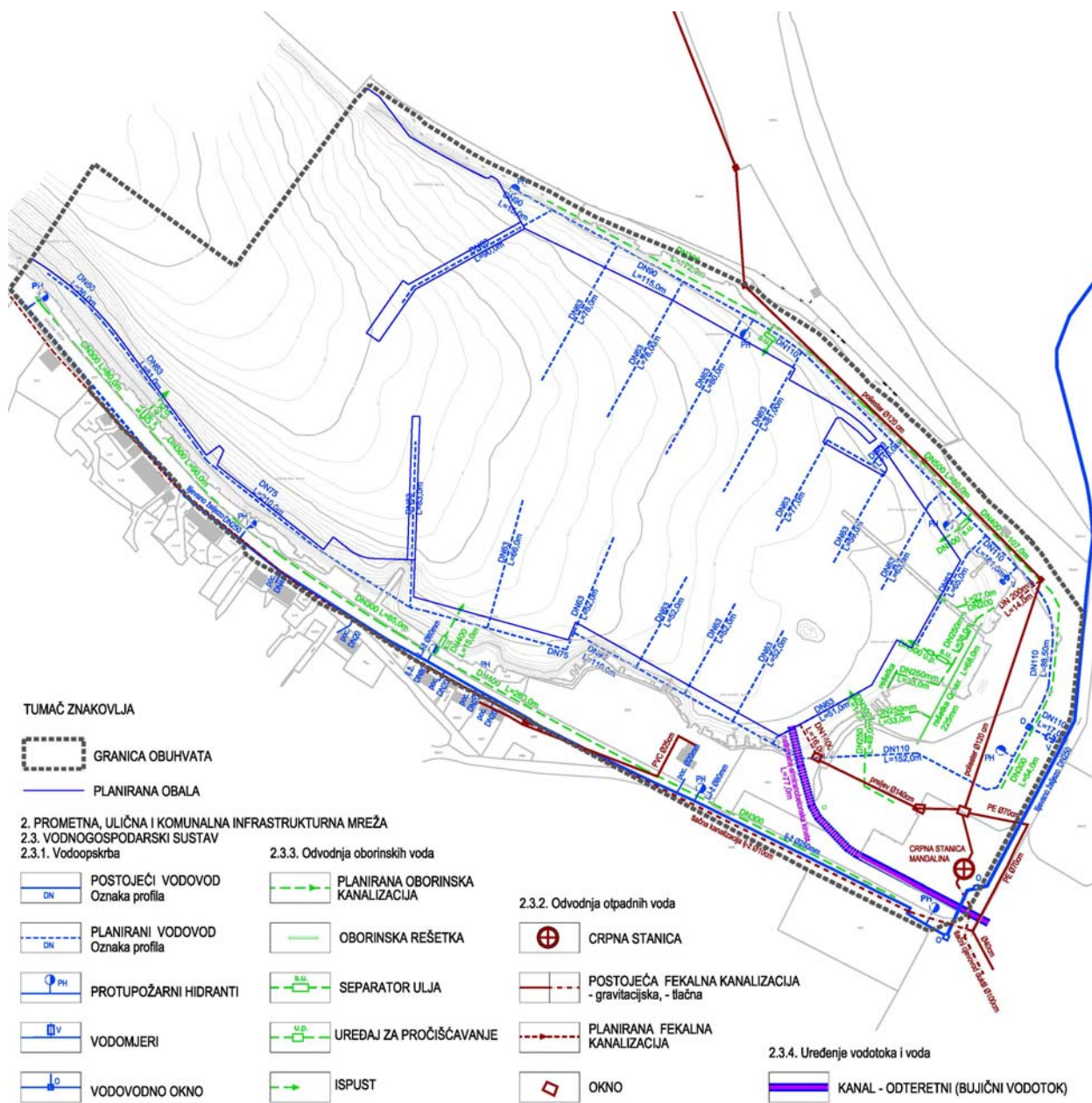
Kao najpogodniji način za rješenje uljeva jest da se natkrivene kinete s bočnim kamenim nabačajem iskoriste kao pera ili da se uljevi bujica preusmjere kroz predviđena pera u ovom obliku.

Manje bujice i odvodni kanali koji protječu relativno blizu jedan drugoga mogu se usmjeriti u zajedničku kinetu čine se smanjuje broj uljeva.

Sve instalacije koje se planiraju položiti u novonastalom pojasu treba položiti dublje i obavezno ispod novonastalih uljeva bujica u more.

Projekt regulacije bujica uskladiti s postojećom projektnom dokumentacijom, hidrološkim i hidrauličkim proračunom, te statičkim proračunom kao sastavnim dijelovima projekta, a sve usuglasiti sa službama Hrvatskih voda

Kartogram 5: Prometna, ulična i komunalna infrastrukturna mreža – Vodnogospodarski sustav



3.6. Uvjeti korištenja, uređenja i zaštite površina

3.6.1. Uvjeti i način gradnje

Uvjeti i način gradnje definirani su za svaku planiranu namjenu pojedinačno, što je opisano u poglavlju namjene površina.

3.6.2. Mjere zaštite prirodnih vrijednosti i posebnosti i kulturno-povijesnih i ambijentalnih cjelina

U obuhvatu Plana nema zaštićenog područja sukladno Zakonu o zaštiti prirode.

Predmetni Plan nalazi se unutar područja ekološke mreže značajnog za vrste i stanišne tipove HR3000171 – Ušće Krke, temeljem Uredbe o ekološkoj mreži.

Obuhvat Plana je unutar zaštićenog obalnog područja mora (ZOP), određenog Zakonom o prostornom uređenju kao područje od posebnog interesa za Državu, stoga je izrašen u skladu s odredbama tog posebnog propisa.

Unutar obuhvata Plana potrebno je očuvati povoljnu građu i strukturu morskog dna, obale i priobalnog područja u dijelovima gdje je moguće, odnosno tamo gdje nije nužno za funkcionalnost Luke.

Potrebno je spriječiti degradaciju obale, udjelovima gdje je moguće, odnosno tamo gdje nije nužno za funkcionalnost Luke.

Potrebno je osigurati pročišćavanje oborinskih voda, na način detaljno opisan u članku 18.

S obzirom na planirani zahvat, u svrhu očuvanja ekološke mreže, potrebno je provesti ocjenu prihvatljivosti zahvata za ekološku mrežu.

Za predmetni zahvat se provodi ocjena o potrebi procjene utjecaja zahvata na okoliš, a za koje je nadležno ministarstvo (9. Infrastrukturni projekti, 9.9. Morske luke s više od 100 vezova)

U obuhvatu Plana nema kulturno-povijesnih cjelina i građevina i ambijentalnih vrijednosti zaštićenih ili evidentiranih u smislu važećih propisa, niti su identificirani dijelovi za valorizaciju (za zaštitu).

U području obuhvata Plana nalazi se arheološki (antički) lokalitet Furnaža

U slučaju pronalaska predmeta ili nalaza arheološkog i povijesnog značaja tijekom izvođenja građevinskih radova, potrebno je odmah obustaviti radove i obavijestiti Upravu za zaštitu kulturne baštine – konzervatorski odjel u Šibeniku kako bi se sukladno odredbama Zakona o zaštiti i očuvanju kulturnih dobara, izvršio pregled, dokumentiranje te ocjena vrijednosti nalaza.

3.6.3. Posebna ograničenja u korištenju

Veći dio obuhvata Plana nalazi se u zaštitnoj zoni posebne namjene vojnog kompleksa Panikovac – zona ograničenje izgradnje II

Zabrana izgradnje novih urbaniziranih naselja, bolnica, škola, dječjih vrtića, odmarališta i drugih javnih objekata (s većim skupovima ljudi). Dozvoljena izgradnja magistralnih prometnica i dalekovoda iznad 110 kV. Postojeća naselja mogu se proširivati u suprotnom smjeru od vojnog kompleksa, tako da se takva naselja ne približavaju vojnom kompleksu.

Za dozvoljenu izgradnju u zoni II. vlasnik i izvođač spomenutih objekata i komunikacija dužni su potpisati suglasnost za ne naknadu štete u slučaju akcidenta na vojnoj lokaciji.

Kroz područje obuhvata prolazi glavni gradski kolektor Grada Šibenika

Kroz područje obuhvata prolazi bujični vodotok

Cijeli područje obuhvata Plana nalazi se unutar granica utvrđenog pomorskog dobra.

Unutar pomorskog dobra potrebno je pridržavati se odredbi Zakona o pomorskom dobru i morskim lukama.

3.7. Sprječavanje nepovoljna utjecaja na okoliš

Postupanje s otpadom

Proizvođači otpada i svi sudionici u postupanju s otpadom dužni su pridržavati se odredbi Zakona o otpadu i propisa donesenih temeljem Zakona.

Potrebno je organizirati sistem prikupljanja i odvoženja otpada, to jest potrebno je osigurati prostore za organizirano prikupljanje otpada i adekvatno ih opremiti (u obuhvatu Plana to podrazumijeva i prihvat otpada s plovila).

Pri postupanju s otpadom potrebno je prije svega izbjegavati nastajanje otpada, smanjivati količine proizvedenog otpada, organizirati sortiranje komunalnog otpada u svrhu smanjivanja količina i volumena otpada, te organizirati sakupljanje, odvajanje i odlaganje svih iskoristivih otpadnih tvari (papir, staklo, metal, plastika i dr.), a odvojeno sakupljati neopasni ambalažni, građevni, električni i elektronički otpad, te opasni otpad.

Provođenje mjera za postupanje s komunalnim otpadom osigurava Grad, a skuplja ga ovlaštena pravna osoba.

Komunalni otpad skuplja se u propisane spremnike na svakoj građevnoj čestici ili propisane spremnike koji se postavljaju organizirano na javnoj površini, uz osiguran prilaz za komunalno vozilo.

Provođenje mjera za postupanje s neopasnim industrijskim, ambalažnim, građevnim, električkim i elektroničkim otpadom, otpadnim vozilima i otpadnim gumama osigurava Županija, a skupljaju ga ovlaštene pravne osobe.

Provođenje mjera postupanja s opasnim otpadom osigurava Vlada Republike Hrvatske, a skupljaju ga ovlaštene pravne osobe.

Opasni otpad mora se odvojeno skupljati.

Proizvođač opasnog otpada obvezan je osigurati propisno skladištenje i označavanje opasnog otpada, do konačnog zbrinjavanja od strane ovlaštenih pravnih osoba.

Svi proizvođači drugih vrsta otpada, osim komunalnog, moraju biti prijavljeni u katastar emisija u okoliš, te proizvodni otpad i posebne kategorije otpada skupljati odvojeno od komunalnog otpada i zbrinjavati ga sukladno zakonu.

U zoni obuhvata Plana nije dozvoljeno trajno odlaganje otpada.

Mjere sprječavanja nepovoljna utjecaja na okoliš

Mjere sprječavanja nepovoljnog utjecaja na okoliš obuhvaćaju skup aktivnosti usmjerenih na očuvanje okoliša, kroz prvenstveno primjenu i provedbu posebno mjera za planiranje, građenje i korištenja građevina s ciljem zaštite kakvoće zraka, voda i tla, zaštite od prekomjerne buke i zaštite od prirodnih i drugih nesreća.

Zaštita zraka

Zaštita zraka provodi se sukladno Zakonu o zaštiti zraka.

Nije dozvoljeno prekoračenje graničnih vrijednosti kakvoće zraka propisane Uredbom o graničnim vrijednostima onečišćujućih tvari u zraku, niti ispuštanje u zrak onečišćujuće tvari u količini i koncentraciji višoj od propisane Uredbom o graničnim vrijednostima emisija onečišćujućih tvari u zrak iz stacionarnih izvora (NN 21/07)

Zaštita voda

Zaštita voda provodi se sukladno odredbama Zakona o vodama.

Svi zahvati i korištenje moraju biti usklađeni s važećim Zakonom i posebnim propisima. Za sve zahvate posebne vodoprivredne uvjete propisat će Hrvatske vode.

Zaštita podzemnih voda

Zaštita podzemnih voda određuje se mjerama za sprečavanje i smanjivanje onečišćenja, prije svega izgradnjom sustava odvodnje i obveznim priključenjem potrošača vode na sustav odvodnje.

Ostale mjere za sprečavanje i smanjivanje onečišćenja podzemnih voda uključuju izbjegavanje odlijevanja onečišćenih voda i voda onečišćenih deterdžentima, brigu korisnika o zaštiti i održavanju vodovodne mreže, hidranata i drugih vodovodnih uređaja.

Opasne i druge tvari koje se ispuštaju u sustav javne odvodnje ili u drugi prijemnik, moraju biti u okvirima graničnih vrijednosti pokazatelja i dopuštene koncentracije prema Pravilniku o graničnim vrijednostima emisija otpadnih voda.

Zaštita mora

Planirani zahvati u moru ne smiju poremetiti uvjete izmjene mora. Građevine lučke podgradnje izvesti na način da se omogući prirodna cirkulacija mora u uvali Vrnaža.

Lukobrani moraju biti propusni, odnosno s otvorima velikih dimenzija kako bi se omogućila potrebna izmjena mase mora.

Prilikom izgradnje građevina u moru nasipavanje obavljati inertnim kamenim materijalom bez sadržaja zemlje, kako ne bi došlo do zamućenja mora i utjecaja na ekosustav podmorja.

Kod izgradnje podzemnih dijelova objekata u kopnenom dijelu luke koristiti materijale koji otapanjem ne ispuštaju opasne tvari u more.

Smještaj vozila i mehanizacije koja koriste tekuće gorivo mora biti na pripremljenoj vodonepropusnoj podlozi.

Redovito kontrolirati ispravnost kako bi se spriječilo neželjeno curenje goriva i maziva u more.

Osigurati prihvat otpada, zauljenih voda i istrošenog ulja sa plovila.

Odrediti način servisiranja plovila na moru i kopnu.

U slučaju onečišćenja mora tekućim gorivima, uljima i sl. hitno spriječiti daljnje izlijevanje i širenje onečišćivača i pozvati ovlaštenu pravnu osobu za sanaciju.

Redovito sakupljati kruti plivajući otpad u luci.

Zaštita tla

Zaštita tla obuhvaća očuvanje zdravlja i funkcija tla, sprječavanje oštećenja tla, praćenje stanja i promjenu kakvoća tla te saniranja i obnavljanje oštećenih tala i lokacija

Onečišćenje, odnosno oštećenje tla smatra se štetnim utjecajem na okoliša, a utvrđivanje prihvatljivih graničnih vrijednosti kakvoće tla provodi se na temelju Zakona o zaštiti okoliša i posebnih propisa

Zaštita od buke

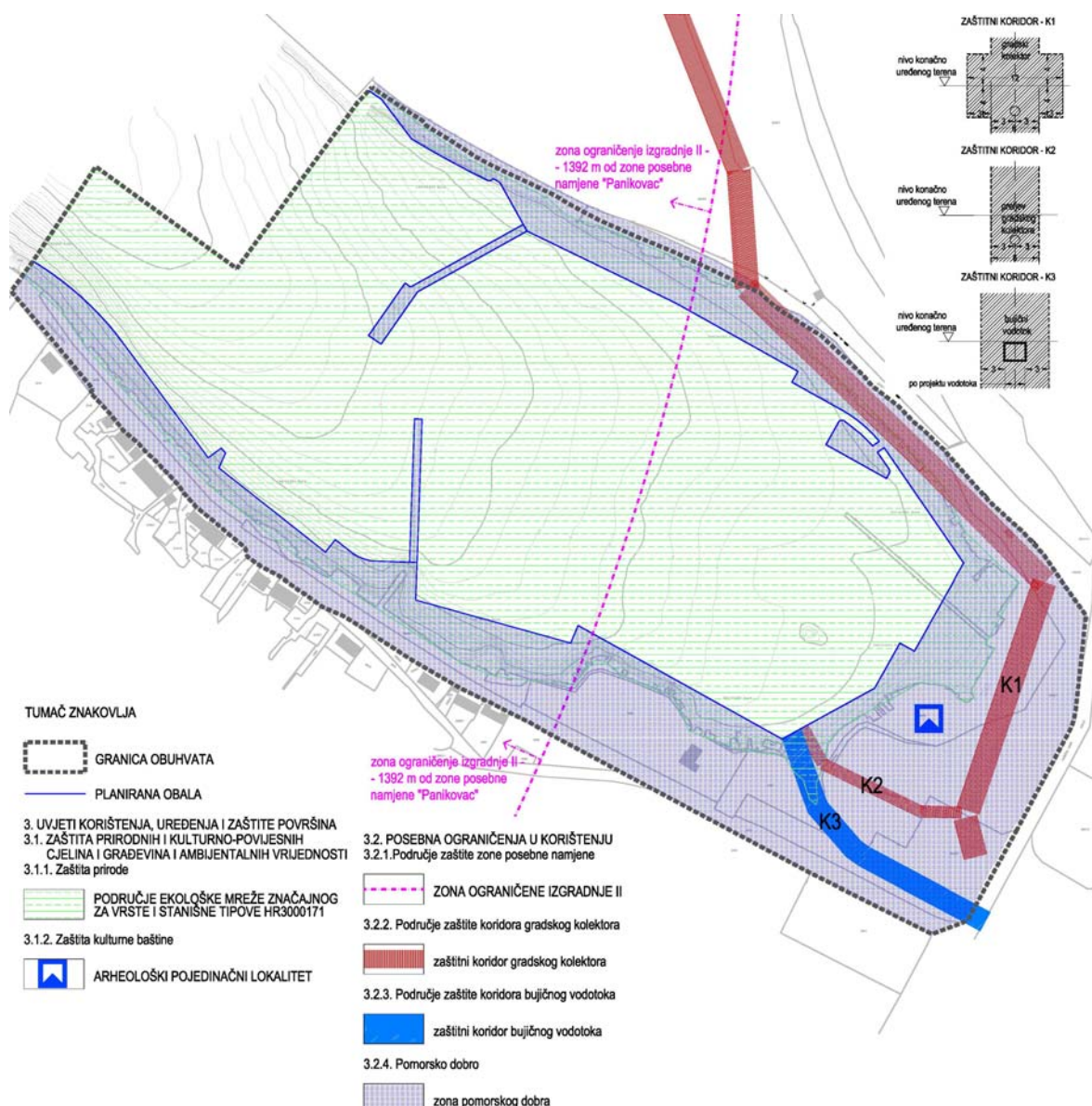
Mjere zaštite od buke potrebno je provoditi sukladno Zakonu o zaštiti od buke i provedbenim propisima koji se donose temeljem Zakona.

Za nove građevine primjenom mjera zaštite od buke kod projektiranja, građenja i odabira tehnologije, treba osigurati što manju emisiju zvuka.

Prilikom instalacija uređaja kao bitan parametar uzeti obzir njihove akustične karakteristike a prema Zakonu o zaštiti od buke.

Održavati razinu buke u dopuštenim granicama.

Kartogram 6: *Uvjeti korištenje uređenja i zaštite prostora*



II. IZVOD IZ PPUG ŠIBENIKA

Prostornim planom uređenja Grada Šibenika („Službeni vjesnik Šibensko-kninske županije“ br. 3/03 i 11/07., te „Službeni glasnik Grada Šibenika“ 05/12 i 09/13) utvrđena je namjena uvale Vrnaža kao luke otvorene za javni promet lokalnog značaja.



POMORSKI PROMET MORSKE LUKE ZA JAVNI PROMET



MORSKA LUKA MEĐUNARODNOG ZNAČAJA

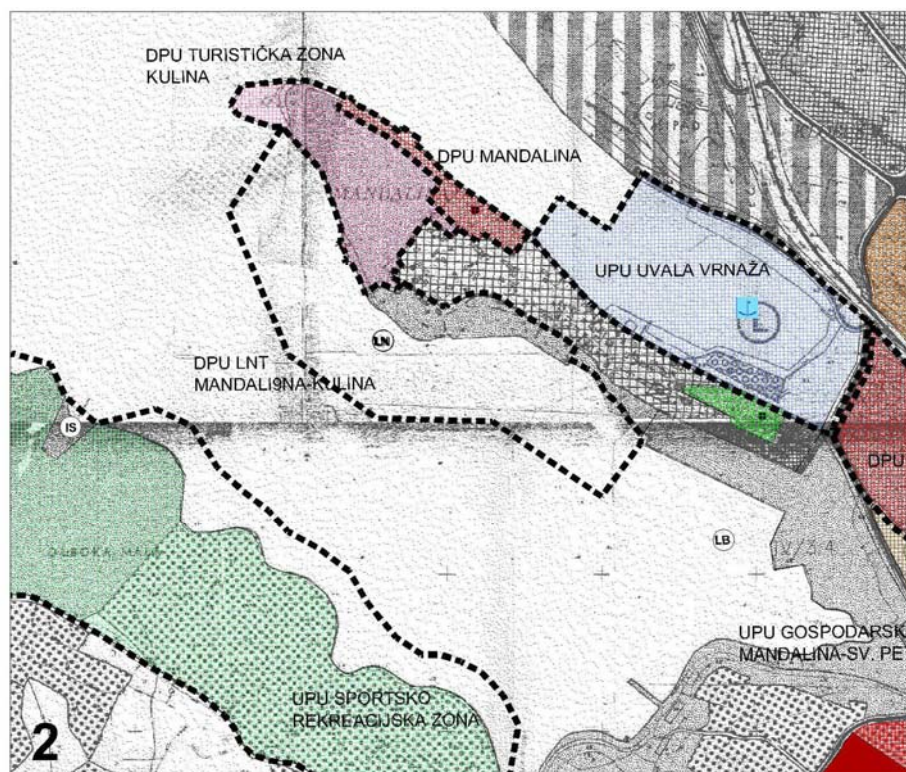


MORSKA LUKA ŽUPANIJSKOG ZNAČAJA



MORSKA LUKA LOKALNOG ZNAČAJA

Generalnim urbanističkim planom grada Šibenika („Službeni vjesnik općina Drniš, Knin i Šibenik“ broj 14/88, „Službeni vjesnik Šibensko-kninske županije“, broj 8/99, 1/01, 5/02 i 5/06 „Službeni glasnik Grada Šibenika“, broj 6/08, 04/14) utvrđena je obveza izrade Urbanističkog plana uređenja uvale Vrnaža, kao i njen obuhvat.



Granice područja za koji se izrađuje Plan utvrđene su Odlukom o izradi Urbanističkog plana uređenja uvale Vrnaža („Službeni glasnik Grada Šibenika“ 03/14, 04/14), u daljnjem tekstu UPU uvale Vrnaža.

III. STRUČNE PODLOGE

Stručna podloga za izradu plana je idejni projekt „Županijska luka otvorena za javni promet lokalnog značaja – Vrnaža, komunalna luka i dio luke za odvijanje javnog pomorskog prometa“ izrađen od tvrtke Pomorski projekti d.o.o. iz Splita, broj projekta PP-15/14 iz kolovoza 2014. godine.

Za vodnogospodarski sustav stručna podloga je idejni projekt vodovoda i kanalizacije županijske luke otvorene za javni promet, komunalna luka Vrnaža – Šibenik“ tvrtke Hidrodizajn d.o.o. iz Splita, broj projekta T.D. 801-01/14-K,V iz kolovoza 2014. godine.

Za energetski sustav stručna podloga je elektrotehnički idejni projekt „Županijske luke otvorene za javni promet, komunalna luka Vrnaža – Šibenik“, tvrtke Volt-ing d.o.o. iz Splita, broj projekta T.D. E-27/14 iz kolovoza 2014.

IV. POPIS SEKTORSKIH DOKUMENATA

- Zakon o prostornom uređenju (NN br. 153/13.)
- Zakon o gradnji (NN br. 153/13.)
- Zakon o komunalnom gospodarstvu (NN br. 26/03, 82/04, 178/04, 38/09, 79/09, 49/11., 144/12, 147/14.)
- Zakon o zaštiti od požara (NN br. 92/10.)
- Zakon o zapaljivim tekućinama i plinovima (NN br. 108/95, 56/10.)
- Zakon o eksplozivnim tvarima (NN br. 178/04, 109/07, 67/08.)
- Zakon o zaštiti na radu (NN br. 59/96, 94/96, 114/03, 86/08, 75/09.)
- Zakon o zaštiti okoliša (NN br. 80/13.)
- Zakon o zaštiti zraka (NN br. 130/11, 47/14.)
- Zakon o vodama (NN br. 153/09, 130/11, 56/13, 14/14.)
- Zakon o zaštiti prirode (NN br. 80/13.)
- Zakon o zaštiti od buke (NN br. 153/13.)
- Zakon o zaštiti i očuvanju kulturnih dobara (NN br. 69/99, 151/03, 157/03, 87/09, 88/10, 61/11, 25/12, 136/12, 157/13.)
- Zakon o otpadu (NN br. 178/04, 111/06, 60/08, 87/09.)
- Zakon o cestama (NN br. 84/11, 22/13, 54/13, 148/13.)
- Zakon o elektroničkim komunikacijama (NN br. 73/08, 90/11, 133/12, 80/13, 71/14.)
- Zakon o energiji (NN br. 120/12, 14/14.)
- Zakon o zaštiti i spašavanju (NN br. 174/04, 79/07, 38/09, 127/10.)
- Zakon o pomorskom dobru i morskim lukama (NN br. 158/03, 100/04, 141/06, 38/09.)
- Zakon o hidrografskoj djelatnosti (NN br. 68/98, 110/98, 163/03.)
- Pomorski zakonik (NN br. 181/04, 76/07, 146/08, 61/11, 56/13)
- Pravilnik o sadržaju, mjerilima kartografskih prikaza, obveznim prostornim pokazateljima i standardu elaborata prostornih planova (NN br. 106/98, 39/04, 45/04, 163/04.)
- Pravilnik o osiguranju pristupačnosti građevina osobama s invaliditetom i smanjene pokretljivosti (NN br. 78/13.)
- Pravilnik o mjerama zaštite od elementarnih nepogoda i ratnih opasnosti u prostornom planiranju i uređivanju prostora (NN br. 29/83, 36/85, 42/86.)
- Pravilnik o uvjetima za vatrogasne pristupe (NN br. 35/94, 55/94, 142/03.)
- Pravilnik o jednostavnim građevinama i radovima (NN br. 79/14.)
- Pravilnik o gospodarenju građevnim otpadom (NN br. 38/08.)
- Pravilnik o tehničkim i uporabnim uvjetima za svjetlovodne i distribucijske mreže (NN br. 108/10.)
- Pravilnik o tehničkim uvjetima za kabelsku kanalizaciju (NN br. 114/10, 29/13.)
- Pravilnik o načinu i uvjetima određivanja zone elektroničke komunikacijske infrastrukture i povezane opreme, zaštitne zone i radijskog koridora te obveze investitora radova ili građevine (NN br. 42/09, 39/11.)
- Pravilnik o tehničkim uvjetima za elektroničko komunikacijsku mrežu poslovnih i stambenih zgrada (NN br. 155/09.)
- Tehnički propis za niskonaponske električne instalacije (NN br. 5/10.)
- Pravilnik o kriterijima za određivanje gradova i naseljenih mjesta u kojima se moraju graditi skloništa i drugi objekti za zaštitu (NN br. 2/91.)
- Pravilnik o metodologiji za izradu procjena ugroženosti i planova zaštite i spašavanja (NN 30/14.)
- Pravilnik o kriterijima za određivanje namjene pojedinog dijela luke otvorene za javni promet županijskog i lokalnog značaja, način plaćanja veza, uvjete korištenja, te određivanja maksimalne visine naknade i raspodjele prihoda (NN br. 79/08, 114/12, 47/13.)
- Pravilnik o uvjetima i načinu održavanja reda u lukama i na ostalim dijelovima unurarnjih morskih voda i teritorijalnog mora Republike Hrvatske (NN br. 90/05, 10/08, 155/08, 127/10, 80/12.)
- Pravilnik o zapaljivim tekućinama (NN br. 54/99.)

- Pravilnik o ukapljenom naftnom plinu (NN br. 117/07.)
- Pravilnik o postajama za opskrbu prijevoznim sredstava gorivom (NN br. 93/98, 116/07, 14/08.)
- Pravilnik o hidrantskoj mreži za gašenje požara (NN br. 8/06.)
- Pravilnik o temeljnim zahtjevima za zaštitu od požara elektroenergetskih postrojenja i uređaja (NN br. 146/05.)
- Pravilnik o zaštiti od požara ugostiteljskih objekata (NN br. 100/99.)
- Pravilnik o zaštiti od požara u skladištima (NN br. 93/08.)
- Pravilnik o otpornosti na požar i drugim zahtjevima koje građevine moraju zadovoljiti u slučaju požara (NN br. 29/13.)
- Uredba o proglašenju ekološke mreže (NN br. 109/07.)
- Uredba o ekološkoj mreži (NN br. 124/13.)
- Uredba o uvjetima kojima moraju udovoljavati luke (NN br. 110/04)
- Uredba o razvrstavanju luka otvorenih za javni promet i luka posebne namjene (NN br. 110/04, 82/07.)
- Odluka o razvrstavanju javnih cesta u državne ceste, županijske ceste i lokalne ceste (NN br. 17/10.)
- Strategija gospodarenja otpadom RH (NN br. 130/05.)
- Pravilnik o natječajima s područja arhitekture i urbanizma (NN br. 112/06.)

V. DOKUMENTACIJA POSTUPKA IZRADE PLANA

ZABRANA I VRIJEME TRAJANJA ZABRANE
IZDAVANJA AKATA KOJIMA SE ODOBRAVAJU
ZAHVATI U PROSTORU, ODNOSNO GRAĐENJE
TIJEKOM IZRADE PLANA

Članak 12.

Na području obuhvata Plana dok traje postupak
stavljanja izvan snage, nije dopušteno izdavanje aka-
ta kojima se odobrava građenje.

IZVORI FINANCIRANJA

Članak 13.

Nema troškova za izradu postupka za stavljanje
izvan snage Plana.

ZAVRŠNE ODREDBE

Članak 14.

Nadležno upravno tijelo nositelja izrade Plana
obvezuje se da u roku od najmanje 8 dana od dana
objave Odluke:

- sukladno članku 86. Zakona dostavi Odluku
Hrvatskom zavodu za prostorni razvoj;
- sukladno članku 88. Zakona obavijesti javnost
o Odluci.

Članak 15.

Ova odluka stupa na snagu osmoga dana od dana
objave u „Službenim glasniku Grada Šibenika“.

KLASA: 350-02/14-01/25
URBROJ: 2182/01-04-14-2
Šibenik, 16. travnja 2014.

GRADSKO VIJEĆE
GRADA ŠIBENIKA

PREDSJEDNIK
dr. sc. Ivica Poljičak, v.r.

17

Na temelju članka 32. Statuta Grada Šibenika
("Službeni glasnik Grada Šibenika", broj 8/10, 5/12 i
2/13), Gradsko vijeće Grada Šibenika na 8. sjednici
od 16. travnja 2014. godine, donosi

ODLUKU

**o stavljanju izvan snage Odluke o izradi
Izmjena i dopuna Detaljnog plana uređenja
luke nautičkog turizma i športske luke
Vrnaža**

Članak 1.

Stavlja se izvan snage Odluka o izradi Izmjena
i dopuna Detaljnog plana uređenja luke nautičkog
turizma i športske luke Vrnaža („Službeni glasnik
Grada Šibenika“, broj 8/12).

Članak 2.

Ova odluka stupa na snagu osmog dana od dana
objave u „Službenom glasniku Grada Šibenika“.

KLASA: 350-02/12-01/28
URBROJ: 2182/01-04-14-21
U Šibeniku, 16. travnja 2014.

GRADSKO VIJEĆE
GRADA ŠIBENIKA

PREDSJEDNIK
dr. sc. Ivica Poljičak, v.r.

18

Na temelju članka 86. Zakona o prostornom
uređenju ("Narodne novine", broj 153/13) i članka
32. Statuta Grada Šibenika („Službeni glasnik Gra-
da Šibenika“, broj 8/10, 5/12 i 2/13), Gradsko vijeće
Grada Šibenika, na 8. sjednici od 16. travnja 2014.
godine, donijelo je

ODLUKU
o izradi Urbanističkog plana uređenja
Uvala Vrnaža

OPĆE ODREDBE

Članak 1.

Donosi se Odluka o izradi Urbanističkog plana
uređenja Uvala Vrnaža, (u daljnjem tekstu: Odluka).

Članak 2.

Odlukom o izradi utvrđuje se:

- pravna osnova za izradu i donošenje
Urbanističkog plana uređenja Uvala Vrnaža (u daljn-
jem tekstu: Plan):
- razlozi donošenja Plana,
- obuhvat Plana,
- ocjena stanja u obuhvatu Plana,
- ciljevi i programska polazišta za izradu Pla-
na,
- popis sektorskih strategija, planova, studija
i drugih dokumenata propisanih posebnim zakoni-
ma kojima, odnosno u skladu s kojima se utvrđuju
zahtjevi za izradu Plana,

- način pribavljanja stručnih rješenja Plana,
- popis javnopravnih tijela određenih posebnim propisima koja daju zahtjeve za izradu Plana te drugih sudionika korisnika prostora koji trebaju sudjelovati u izradi Plana,
- planirani rok za izradu Plana, odnosno njegovih pojedinih faza,
- izvori financiranja Plana.

PRAVNA OSNOVA ZA IZRADU I DONOŠENJE PLANA

Članak 3.

Pravna osnova za izradu i donošenje Plana, utvrđena je člancima 79. i 85. Zakona o prostornom uređenju („Narodne novine“ broj 153/13) - u daljnjem tekstu: Zakon, i iz članka 34. Generalnog urbanističkog plana Grada Šibenika („Službeni vjesnik općina Drniš, Knin i Šibenik“ broj 14/88, „Službeni vjesnik Šibensko-kninske županije“, broj 8/99, 1/01,5/02 i 5/06 „Službeni glasnik Grada Šibenika“, broj 6/08).

Nositelj izrade Plana u ime Grada Šibenika je Upravni odjel za prostorno planiranje i zaštitu okoliša, a odgovorna osoba je pročelnik Upravnog odjela.

RAZLOZI DONOŠENJA PLANA

Članak 4.

Razlozi za izradu Plana su:

- omogućavanje realizacije luke otvorene za javni promet (za komunalni vez) detaljnijim definiranjem kopnenog dijela prostora i akvatorija u obuhvatu;

- obveza temeljem čl.34. Generalnog urbanističkog plana Grada Šibenika („Službeni vjesnik općina Drniš, Knin i Šibenik“ broj 14/88, „Službeni vjesnik Šibensko-kninske županije“, broj 8/99, 1/01,5/02 i 5/06 „Službeni glasnik Grada Šibenika“, broj 6/08).

- podizanje opće razine kvalitete i standarda predmetnog područja.

OBUHVAT PLANA

Članak 5.

Obuhvat Plana određen je u GUP-u Grada Šibenika i prikazan je u grafičkom dijelu elaborata, te obuhvaća površinu od cca 7,5 ha (ukupno kopneni dio i akvatorij)

Uvala Vrnaža nalazi se u jugoistočnom dijelu luke Šibenik. Smještena je između osnovne obalne crte zaljeva i poluotoka Mandalina, istočno od uvale sv.Petar.

Sa zapadne strane ulaz predstavlja rt Mulina, a s istočne obalna infrastruktura luke Šibenik otvorene za međunarodni javni promet.

Sastavni dio ove Odluke je grafički prikaz granice obuhvata Plana.

Ocjena stanja u obuhvatu plana

Članak 6.

U prostoru uvale Vrnaža danas se nalazi luka za privez brodica uglavnom domicilnog stanovništva. Uvala je okružena stambenim, javnim i gospodarskim sadržajima. Duž cijele obalne crte godinama je nasipavano more, naročito u dnu uvale. U moru se nalazi nekoliko riva (mula) bez građevinske vrijednosti. Najveća kvaliteta prostora je dobro zaštićena uvala te blizina središta grada.

Ciljevi i programska polazišta plana

Članak 7.

Osnovni ciljevi i programska polazišta za izradu Plana na području obuhvata temelje se na preobrazbi prostora, što se posebno odnosi na planiranje predmetnog prostora kako bi se omogućila realizacija luke otvorene za javni promet:

- rješenje pomorsko građevinske infrastrukture u akvatoriju luke za prihvrat brodova domicilnog stanovništva;

- rješenje uređenja i planiranja objekata u funkciji prometa u mirovanju i kretanju, pješačkog prometa, osiguranja suhih vezova te moguća realizacija objekata u funkciji servisa, popravka i uređenja komunalnih plovila.

POPIS SEKTORSKIH STRATEGIJA, PLANOVA, STUDIJA I DRUGIH DOKUMENATA PROPISANIH POSEBNIM ZAKONOM KOJIMA, ODNOSNO U SKLADU S KOJIMA SE UTVRĐUJU ZAHTJEVI ZA IZRADU PLANA

Članak 8.

Prilikom izrade Plana koristit će se dostupni relevantni dokumenti.

Tijekom izrade Plana nositelj izrade sa stručnim izrađivačem može utvrditi potrebu izrade i drugih stručnih podloga od značaja za pripremu kvalitetnih planskih rješenja.

Način pribavljanja stručnih rješenja plana

Članak 9.

Odgovarajuća stručna rješenja izradit će izrađivač Plana u dogovoru sa službama Grada Šibenika i nadležnim institucijama.

POPIS JAVNOPRAVNIH TIJELA ODREĐENIH POSEBNIM PROPISIMA KOJA DAJU ZAHTJEVE ZA IZRADU PLANA TE DRUGIH SUDIONIKA KORISNIKA PROSTORA KOJI TREBAJU SUDJELOVATI U IZRADI PLANA

Članak 10.

Temeljem članka 90. Zakona o prostornom uređenju („Narodne novine“, broj 153/13) javnopravna tijela određena posebnim propisima koja daju zahtjeve za izradu Plana te drugi sudionici korisnici prostora koji trebaju sudjelovati u izradi Plana, sudjelovat će u izradi plana na način da će biti zatraženi njihovi uvjeti koje treba poštovati u izradi nacrtu prijedloga Plana, ili podaci potrebni za izradu Plana. Ista će javnopravna tijela biti pozvana na javnu raspravu u postupku izrade Plana.

Javnopravna tijela iz stavka 1. ovog članka su:

1. Ministarstvo zaštite okoliša i prirode, Uprava za zaštitu prirode, Ulica Republike Austrije 14, 10000 Zagreb
2. Ministarstvo zaštite okoliša i prirode, Uprava za održivi razvoj, Ulica Republike Austrije 14, 10000 Zagreb
3. Ministarstvo kulture, Uprava za zaštitu kulturne baštine, Konzervatorski odjel u Šibeniku, Stube Jurija Čulinovića 1/3, 22000 Šibenik
4. Ministarstvo unutarnjih poslova, Policijska uprava Šibensko-kninska, Služba upravnih i inspekcijskih poslova, Velimira Škorpika 5, 22000 Šibenik
5. Ministarstvo pomorstva, prometa i infrastrukture, Uprava pomorske i unutarnje plovidbe, brodarstva, luka i pomorskog dobra, Prisavlje 14, 10000 Zagreb
6. Državna uprava za zaštitu i spašavanje, Područni ured za zaštitu i spašavanje Šibenik, Odjel za zaštitu i spašavanje, Velimira Škorpika 5, 22000 Šibenik
7. Hrvatska agencija za poštu i elektroničke komunikacije, Roberta Frangeša Mihanovića 9, 10000 Zagreb
8. Hrvatske vode, Vodnogospodarski odjel za vodno područje dalmatinskih slivova, Vukovarska 35, 21000 Split
9. HEP –DISTRIBUCIJA; d.o.o. Zagreb, DP Elektra, Ante Šupuka 1, 22000 Šibenik
10. JKP „Vodovod i odvodnja“, Kralja Zvonimira 50, 22000 Šibenik
11. EVN Croatia Plin d.o.o. Ulica Hrvatskog sabora 42, 23000 Zadar
12. Lučka kapetanija Šibenik, Obala dr. Franje Tuđmana 8, 22000 Šibenik
13. Lučka uprava Šibensko-kninske županije, Draga 14, 22 000 Šibenik
14. Javna ustanova Zavod za prostorno uređenje Šibensko-kninske županije, Vladimira Nazora 1, 22000 Šibenik
15. Šibensko-kninska županija, Upravni odjel za zaštitu okoliša i komunalne poslove, Šibenik, Trg Pavla Šubića I br. 2, 22000 Šibenik

Javnopravna tijela iz stavka 2. ovog članka dužna su svoje zahtjeve (podatke, planske smjernice i propisane dokumente) iz stavka 1. ovog članka dostaviti u roku 30 dana dostaviti Nositelju izrade, od dostave zahtjeva iz ove odluke.

Ukoliko zahtjevi ne budu dostavljeni u roku smatrat će se da zahtjeva nema.

Ukoliko se, temeljem Zakona o prostornom uređenju ili drugog zakona ili podzakonskog akta, u tijeku izrade i donošenja Plana pojavi potreba drugih zahtjeva ili posebnih uvjeta smatrat će se sukladni ovom članku Odluke uz posebno obrazloženje.

ROKOVI ZA IZRADU PLANA, ODNOSNO POJEDINIHI NJEGOVIHI FAZA I ROK ZA PRIPREMU ZAHTJEVA ZA IZRADU PLANA

Članak 11.

Ovom odlukom u donjoj tabeli određeni su rokovi pojedinihi aktivnosti na izradi i donošenju Plana s naznakom nadležnih subjekata za njihovo izvršenje.

Br.akt.	Faza izrade	Nadležnost	Potrebno vrijeme (dani)
1.	Utvrđivanje Prijedloga odluke o izradi Plana	Gradonačelnik	
2.	Donošenje Odluke o izradi Plana (članak 86. Zakona)	Gradsko vijeće	
3.	Objava Odluke o izradi Plana u		

	službenom glasilu i dostava Zavodu (članak 86. Zakona)	Nositelj izrade	8
4.	Obavijest o izradi Plana (članak 88. Zakona)	Nositelj izrade	8
5.	Dostava Odluke javnopravnim tijelima iz članka 10. s zahtjevom da dostave svoje zahtjeve (članak 90. Zakona)	Nositelj izrade	8
6.	Dostava zahtjeva od javnopravnih tijela članka 10. Odluke (članak 90. Zakona)	Javnopravna tijela	30
7.	Izrada prijedloga Plana za javnu raspravu (članak 95. stavak 1. Zakona)	Stručni izrađivač Plana	45
8.	Utvrđivanje Prijedloga Plana i upućivanje u postupak javne rasprave (članak 95. stavak 2. Zakona)	Gradonačelnik	8
9.	Objava javne rasprave o Prijedlogu Plana u tisku i službenom glasilu, te posebne pisane obavijesti (članak 96. i 97. Zakona)	Nositelj izrade	8
10.	Trajanje javnog uvida (članak 98. stavak 2. Zakona)	Nositelj izrade	30
11.	Izrada izvješća o javnoj raspravi (članak 102. Zakona)	Nositelj izrade i stručni izrađivač	15
12.	Izrada Nacrta konačnog prijedloga Plana (članak 105. stavak 1. i 2. Zakona)	Nositelj izrade i stručni izrađivač	20
13.	Utvrđivanje Konačnog prijedloga Plana	Gradonačelnik	8
14.	Ishođenje Suglasnosti Ministarstva GPU (članak 108. Zakona)	Nositelj izrade	
15.	Donošenje Plana (članak 109. Zakona)	Gradsko vijeće	15

Ukoliko se iz opravdanih razloga u pojedinim fazama pripreme, izrade i donošenja Plana ne budu mogli poštovati utvrđeni rokovi, nositelj izrade i stručni izrađivač su dužni o tome obavijestiti Gradonačelnika.

ZABRANA I VRIJEME TRAJANJA ZABRANE IZDAVANJA AKATA KOJIMA SE ODOBRAVAJU ZAHVATI U PROSTORU, ODNOSNO GRAĐENJE TIJEKOM IZRADE PLANA

Članak 12.

Na području obuhvata Plana do njegova donošenja, od stupanja na snagu ove odluke nije dopušteno izdavanje akata kojima se odobrava građenje.

IZVORI FINANCIRANJA

Članak 13.

Sukladno članku 63. Zakona sredstva za izradu Plana osigurat će se iz sredstava Proračuna Grada Šibenika.

ZAVRŠNE ODREDBE

Članak 14.

Nadležno upravno tijelo nositelja izrade Plana obvezuje se da u roku od najmanje 8 dana od dana objave Odluke:

- sukladno članku 86. Zakona dostavi Odluku Hrvatskom zavodu za prostorni razvoj
- sukladno članku 88. Zakona obavijesti javnost o izradi Plana,
- javnopravnim tijelima iz članka 10. ove odluke dostavi Odluku o izradi s pozivom da u roku od 30 dana dostave zahtjeve za izradu Plana.

Članak 15.

Ova odluka stupa na snagu osmoga dana od dana objave u „Službenim glasniku Grada Šibenika“.

KLASA: 350-02/14-01/26
 URBROJ: 2182/01-04-14-2
 Šibenik, 16. travnja 2014.

GRADSKO VIJEĆE
 GRADA ŠIBENIKA

PREDSJEDNIK
 dr. sc. Ivica Poljičak, v.r.

19

Na temelju članka 86. Zakona o prostornom uređenju ("Narodne novine", broj 153/13) i članka 32. Statuta Grada Šibenika („Službeni glasnik Grada Šibenika“, broj 8/10, 5/12 i 2/13), Gradsko vijeće Grada Šibenika, na 8. sjednici od 16. travnja 2014. godine, donijelo je

ODLUKU o izradi Urbanističkog plana uređenja područja Draga

OPĆE ODREDBE

Članak 1.

Donosi se Odluka o izradi Urbanističkog plana uređenja područja Draga, (u daljnjem tekstu: Odluka).

Članak 2.

Odlukom o izradi utvrđuje se:

- pravna osnova za izradu i donošenje Urbanističkog plana uređenja Uvala Draga (u daljnjem tekstu: Plan):
 - razlozi donošenja Plana,
 - obuhvat Plana,
 - ocjena stanja u obuhvatu Plana,
 - ciljevi i programska polazišta za izradu Plana,
 - popis sektorskih strategija, planova, studija i drugih dokumenata propisanih posebnim zakonima kojima, odnosno u skladu s kojima se utvrđuju zahtjevi za izradu Plana,
 - način pribavljanja stručnih rješenja Plana,
 - popis javnopravnih tijela određenih posebnim propisima koja daju zahtjeve za izradu Plana te drugih sudionika korisnika prostora koji trebaju sudjelovati u izradi Plana,
 - planirani rok za izradu Plana, odnosno njegovih pojedinih faza,
 - izvori financiranja Plana.

PRAVNA OSNOVA ZA IZRADU I DONOŠENJE PROSTORNOG PLANA

Članak 3.

Pravna osnova za izradu i donošenje Plana, utvrđena je člancima 79. i 85. Zakona o prostornom uređenju („Narodne novine“ broj 153/13) - u daljnjem tekstu: Zakon, i iz članka 34. Generalnog urbanističkog plana Grada Šibenika („Službeni vjesnik općina Drniš, Knin i Šibenik“ broj 14/88, „Službeni vjesnik Šibensko-kninske županije“, broj 8/99, 1/01, 5/02 i 5/06 „Službeni glasnik Grada Šibenika“, broj 6/08).

Nositelj izrade Plana u ime Grada Šibenika je Upravni odjel za prostorno planiranje i zaštitu okoliša, a odgovorna osoba je pročelnik Upravnog odjela.

RAZLOZI DONOŠENJA PROSTORNOG PLANA

Članak 4.

Razlozi za izradu Plana su:

- omogućavanje realizacije projekta prema rezultatima provedenog natječaja za idejno urbanističko-arhitektonsko rješenje uređenja područja Draga u središnjem dijelu grada Šibenika,
- obveza temeljem čl. 34. Generalnog urbanističkog plana Grada Šibenika („Službeni vjesnik općina Drniš, Knin i Šibenik“ broj 14/88, „Službeni vjesnik Šibensko-kninske županije“, broj 8/99, 1/01, 5/02 i 5/06 „Službeni glasnik Grada Šibenika“, broj 6/08),
- podizanje opće razine kvalitete i standarda predmetnog područja.

OBUHVAT PLANA

Članak 5.

Obuhvat plana prikazan je na grafičkom prikazu koji je sastavni dio ove odluke.

Ocjena stanja u obuhvatu Plana

Članak 6.

Obuhvat Plana određen je u GUP-u Grada Šibenika i prikazan je u grafičkom dijelu elaborata, te obuhvaća površinu od cca 3,8 ha.

Područje je pretežito izgrađeno. Središnji dio obuhvata nalazi se u depresiji koja je nekada bila morska uvala (Draga) te je nasipanjem postupno izgrađena stambenim građevinama i manjim industrijskim pogonima vezanim na pristanište (klaonica, ledara, punionica napitaka, lučko postrojenje itd.) a u novije vrijeme, u jugozapadnom dijelu područja, neposredno uz obalu izgrađen je autobusni kolodvor za prigradski i međugradski promet.

Područje stambene izgradnje smješteno je na rubnim dijelovima obuhvata, a karakterizira ga vrlo sitna struktura orijentirana na uske, a danas i substandardne prometnice.

Poslovni i javni sadržaji smješteni su u središnjem,

- sportske luke (oznaka LS) u akvatoriju naselja (luka koja služi za vez brodice upisanih u hrvatski očevidnik brodice s namjenom šport i razonoda, a koje brodice su u vlasništvu članova udruge ili same udruge koja ima koncesiju za luku; športskim lukama nije dozvoljeno mijenjati namjenu niti ih koristiti kao luke nautičkog turizma):

- Zablaće - Uvala Zablaće,
- Šibenik -Dolac i Pekovac.

Članak 17.

U čl. 33. stavku 6. riječ: 'prostoru' briše se i dodaje se tekst koji glasi: 'dijelu prostora'.

Članak 18.

U čl. 34. stavak 2. tekst alineje 14 mijenja se i glasi: 'uvala Vrnaža'. U stavku 4. alineja 10. briše se. Iza stavka 5. dodaje se novi stavak i glasi: 'U prostoru razvoja stambeno-turističkog kompleksa 'Mala Solina' u Zablaću, urbanističkim planom uređenja će se odrediti lokacija i površina kanala koji vezuje jezero Mala Solina i more uz obveznu primjenu uvjeta nadležnog Konzervatorskog odjela te uvjeta zaštite prirode.'

Članak 19.

U čl. 38. dodaje se stavak 2. i glasi: 'Planom je određena lokacija redukcijske stanice: RS Šibenik 1. Građevina RS povezuje se na sustav magistralnih, visokotlačnih plinovoda (do 70 bara) i lokalnih, srednjetačnih plinovoda (do 5 bara) do potrošača. Osim unutar prometnih koridora, trase plinovoda mogu se voditi i unutar drugih namjena, na način da ne smanjuju mogućnost korištenja prostora.

Prilikom izrade idejnih projekata gradske plinske mreže, detaljnije će se utvrditi trase plinovoda, lokacije mogućih, novih redukcijskih stanica te njihov konačan broj.

U povijesnoj cjelini grada, moguć je razvoj srednjetačnog plinskog sustava, uz ishođenje suglasnosti Konzervatorskog odjela u Šibeniku.

Unutar mreže obvezno se izvode sekcijski zapori, kako bi se u slučaju potrebe (ili kvara) pojedini segmenti mreže mogli isključiti iz pogona, dok svaka građevina treba na plinskom kućnom priključku imati glavni zapor kojim se zatvara dotok plina za dotičnu građevinu.

Udaljenost plinovoda od drugih komunalnih instalacija određuje se prema uvjetima komunalnih institucija nadležnih za predmetne instalacije i posebnim propisima. Plinovodi se polažu podzemno, na dubinama ukapanja najmanje 1,0 m.'

Članak 20.

U čl. 45. dodaje se stavak 6. i glasi: 'Danom stupanja na snagu VI. izmjena i dopuna General-

nog urbanističkog plana grada Šibenika u dijelu B) Grafički dio, prestaje važiti dosadašnji:

- kartografski prikaz 1.: 1.3. 1.4. 1.5 i 1.6.: Postojeći Plan namjene površina s granicom obuhvata V. izmjena i dopuna,
- kartografski prikazi 2.: 2.3. 2.4. 2.5. i 2.6.: Korištenje i namjena površina, V. izmjene i dopune,
- kartografski prikazi 3.: 3.3. i 3.5.: Obuhvat izrade obvezatnih planova uređenja prostora.

Članak 21.

Ove Izmjene i dopune GUP-a stupaju na snagu osmog dana od objave u "Službenom glasniku Grada Šibenika".

KLASA: 350-02/13-01/21
URBROJ:2182/01-04-14-93
Šibenik, 5. lipnja 2014.

GRADSKO VIJEĆE
GRADA ŠIBENIKA

PREDSJEDNIK
dr. sc. Ivica Poljičak, v.r.

38

Na temelju članka 86. Zakona o prostornom uređenju ("Narodne novine", broj 153/13) i članka 32. Statuta Grada Šibenika („Službeni glasnik Grada Šibenika“, broj 8/10, 05/12 i 2/13) Gradsko vijeće Grada Šibenika, na 9. sjednici od 5. lipnja 2014. godine, donosi

ODLUKU o izmjeni i dopuni Odluke o izradi Urbanističkog plana uređenja Uvala Vrnaža

Članak 1.

Ovom odlukom mijenja se i dopunjuje Odluka o izradi Urbanističkog plana uređenja

Uvala Vrnaža („Službeni glasnik Grada Šibenika“, broj 3/14).

Članak 2.

U članku 5. mijenja se stavak 1. i glasi:

Obuhvat Plana određen je u GUP-u Grada Šibenika i prikazan je u grafičkom dijelu elaborata, te obuhvaća površinu od cca 11 ha (ukupno kopneni dio i akvatorij).

Članak 3.

Ova odluka stupa na snagu osmog dana od dana objave u „Službenom glasniku Grada Šibenika“.

KLASA: 350-02/14-01/26
URBROJ: 2182/01-04-14-16
Šibenik, 5. lipnja 2014.

GRADSKO VIJEĆE
GRADA ŠIBENIKA

PREDSJEDNIK
dr. sc. Ivica Poljičak, v.r.

39

Na temelju članka 110. i 111. Zakona o prostornom uređenju ("Narodne novine", broj 153/13), te članka 32. Statuta Grada Šibenika ("Službeni glasnik Grada Šibenika", broj 8/10, 5/12 i 2/13), Gradsko vijeće Grada Šibenika na 9. sjednici, od 5. lipnja 2014. godine, donosi

ODLUKU
o stavljanju izvan snage Detaljnog urbanističkog plana luke nautičkog turizma i sportske luke Vrnaža u Šibeniku

Članak 1.

Donosi se Odluka o stavljanju izvan snage Detaljnog urbanističkog plana luke nautičkog turizma i sportske luke Vrnaža u Šibeniku („Službeni glasnik Grada Šibenika“, broj 10/08).

Članak 2.

Područje obuhvata plana koji se stavlja izvan snage prikazano je na grafičkom prikazu koji je prilog i sastavni dio ove odluke.

Članak 3.

Ova odluka stupa na snagu osmog dana od dana objave u "Službenom glasniku Grada Šibenika".

KLASA :350-02/14-01/25
URBROJ : 2182/01-04-14-9
Šibenik, 5. lipnja 2014.

GRADSKO VIJEĆE
GRADA ŠIBENIKA

PREDSJEDNIK
dr. sc. Ivica Poljičak, v.r.

40

Na temelju članka 6. stavak 1. i 2. Zakona o savjetima mladih ("Narodne novine", broj: 41/14) i članka 32. Statuta Grada Šibenika („Službeni glasnik Grada Šibenika“ broj, 8/10,5/12 i 2/13), Gradsko vijeće Grada Šibenika na 9. sjednici od 5. lipnja 2014. godine, donosi

ODLUKU
o osnivanju Gradskog savjeta mladih Grada Šibenika

1. Opće odredbe

Članak 1.

Gradski savjet mladih Grada Šibenika (u nastavku teksta Savjet) je savjetodavno tijelo Grada Šibenika, koje promiče i zagovara prava, potrebe i interese mladih u cilju njihovog sudjelovanja i odlučivanja o upravljanju javnim poslovima od interesa i značaja za mlade, aktivno uključivanje mladih u javni život te informiranje i savjetovanje mladih grada Šibenika.

Članak 2.

Savjet svojim djelovanjem, prijedlozima i mišljenjima ima utjecaj na pripremu, donošenje i provedbu odluka Gradskog vijeća koje su od interesa za mlade, a time i na bolji položaj mladih u lokalnoj sredini i razrješavanje problema mladih.

2. Broj i sastav članova Savjeta

Članak 3.

Savjet ima devet (9) članova.
U Savjet se biraju mladi koji u trenutku podnošenja kandidature za članstvo u Savjetu imaju od navršanih petnaest (15) do navršanih trideset (30) godina života, koji imaju prebivalište ili boravište na području Grada Šibenika, tako da se koliko je to moguće osigura ravnomjerna zastupljenost različitih dobnih skupina, prema vrstama školske i studentske populacije mladih, te zastupljenosti mladih iz reda onih koji se profesionalno ili volonterski bave stručnim radom iz pojedinih područja djelokruga rada Savjeta od interesa mladih i skrbi za mlade.

3. Način izbora članova Savjeta

Članak 4.

Članove Savjeta bira Gradsko vijeće Grada Šibenika na temelju pisanih i obrazloženih kandidatura u skladu sa zakonom kojim se uređuje sustav lokalne i područne (regionalne) samouprave, Statu-

VI. ZAHTJEVI I MIŠLJENJA



ŠIBENSKO-KNINSKA ŽUPANIJA



GRAD ŠIBENIK

Upravni odjel za prostorno uređenje i
zaštitu okoliša

Klasa: 350-02/14-01/26
Urbroj: 2182/01-04-14-5
Šibenik, 29. travnja 2014.

POZIV

Predmet: Zahtjevi za izradu Urbanističkog plana uređenja Uvala Vrnaža

Molimo da nam u skladu s člankom 90. Zakona o prostornom uređenju („Narodne novine“, broj 153/13) dostavite zahtjeve za izradu Urbanističkog plana uređenja Uvala Vrnaža. Prema ODLUCI o izradi plana za dostavu podataka zadan je rok od 30 dana od dana zaprimanja ODLUKE.

U prilogu Vam dostavljamo tekst ODLUKE i grafički prilog s granicom obuhvata.

S poštovanjem,

Madlena Roša Dulibić PROČELNICA
Madlena Roša Dulibić, dipl. ing. arh.



POPIS JAVNOPRAVNIH TIJELA ODREĐENIH POSEBNIM PROPISIMA KOJA
DAJU ZAHTJEVE ZA IZRADU PLANA TE DRUGIH SUDIONIKA KORISNIKA
PROSTORA KOJI TREBAJU SUDJELOVATI U IZRADI PLANA

MINISTARSTVO ZAŠTITE OKOLIŠA I PRIROPDE

Uprava za zaštitu prirode
Ulica Republike Austrije 14
10000 Zagreb

MINISTARSTVO ZAŠTITE OKOLIŠA I PRIROPDE

Uprava za održivi razvoj
Ulica Republike Austrije 14
10000 Zagreb

MINISTARSTVO KULTURE

Uprava za zaštitu kulturne baštine
Konzervatorski odjel u Šibeniku
Stube Jurija Čulinovića 1/3
22000 Šibenik

MINISTARSTVO UNUTARNJIH POSLOVA

Policajska uprava Šibensko-kninska
Služba upravnih i inspekcijских poslova
Velimira Škorpika 5
22000 Šibenik

MINISTARSTVO POMORSTVA, PROMETA I INFRASTRUKTURE

Uprava pomorske i unutarnje plovidbe
brodarstva, luka i pomorskog dobra
Prisavlje 14
10000 Zagreb

DRŽAVNA UPRAVA ZA ZAŠTITU I SPAŠAVANJE

Područni ured za zaštitu i spašavanje Šibenik
Odjel za zaštitu i spašavanje
Velimira Škorpika 5
22000 Šibenik

HRVATSKA AGENCIJA ZA POŠTU I ELEKTRONIČKE KOMUNIKACIJE

Roberta Frangeša Mihanovića 9
10000 Zagreb

HRVATSKE VODE

Vodnogospodarski odjel za vodno
područje dalmatinskih slivova
Vukovarska 35
21000 **Split**

HEP –DISTRIBUCIJA d.o.o.

DP Elektra
Ante Šupuka 1
22000 **Šibenik**

EVN Croatia Plin d. o. o.

Ulica Hrvatskog sabora 42
23 000 **Zadar**

JKP „Vodovod i odvodnja“

Kralja Zvonimira 50
22000 **Šibenik**

LUČKA KAPETANIJA

Obala dr. Franje Tuđmana 8
22000 **Šibenik**

Lučka uprava u Šibensko-kninskoj županiji

Draga 14
22000 **Šibenik**

POZIV ZA DAVANJE ZAHTJEVA 29. travnja 2014.

Bureau de dépôt Prijamni poštanski ured	Date Datum
30-04-2014	
Destinataire de l'envoi Primateľ pošiljke MINIS. ZAŠTITE OKOLIŠA ZAGREB	

Nature de l'envoi/Vrsta pošiljke

<input type="checkbox"/> Prioritaire/Lettre Prioritetna/Pismo	<input type="checkbox"/> Colis Paket
<input type="checkbox"/> Recommandé Preporučena	<input type="checkbox"/> Valeur déclarée Označena vrijednost
N° de l'envoi Br. pošiljke	Montant Iznos
2B 63 742	566242
<input type="checkbox"/> Mandat ordinaire Redovita uputnica de versament uplatnica	<input type="checkbox"/> Chèque d'assignation Isplati ček
Montant Iznos	

A compléter à destination/Ispunjava se na odredištu

L'envoi mentionné ci-dessus a été dûment
Gore navedena pošiljka

<input type="checkbox"/> remis uručena je	<input type="checkbox"/> payé isplaćena je	<input type="checkbox"/> inscrit en CCP upisana je u poštanski tekući račun
Date et signature* Datum i potpis*		
02-05-2014 REPUBLIKA HRVATSKA MINISTARSTVO ZAŠTITE OKOLIŠA 10000 ZAGREB		

* Cet avis pourra être signé par le destinataire ou, si les règlements du pays de destination le prévoient, par une autre personne autorisée ou par l'agent du bureau de destination.
* Ovu obavijest može potpisati primatelj ili, ako to propisi određene države dopuštaju, druga ovlaštena osoba ili zaposlenik određenošć poštanskog ureda.

Ozn. za narudžbu: 6/2012

AR

Service des postes
Poštanska služba

Timbre du bureau renvoyant l'avis
Otsak žiga poštanskog ureda
koji vraća obavijest

Prioritaire/Par avion
Prioritetno/Zrakoplovom

05.05.14-14
10000

Renvoyer à
Vratiti

Nom ou raison sociale Ime i prezime ili naziv tvrtke	
Rue et n° Ulica i br.	GRADSKA UPRAVA GRADA ŠIBENIKA
Localité et pays Mjesto i država	

A remplir par l'expéditeur
Ispunjava pošiljatelj

Bureau de dépôt Prijamni poštanski ured	Date Datum
30-04-2014	
Destinataire de l'envoi Primateľ pošiljke MIN. ZAŠTITE OKOLIŠA UL. REP. AUSTRIJE 15 ZAGREB	

Nature de l'envoi/Vrsta pošiljke

<input type="checkbox"/> Prioritaire/Lettre Prioritetna/Pismo	<input type="checkbox"/> Colis Paket
<input type="checkbox"/> Recommandé Preporučena	<input type="checkbox"/> Valeur déclarée Označena vrijednost
N° de l'envoi Br. pošiljke	Montant Iznos
2B 63 5659	HR
<input type="checkbox"/> Mandat ordinaire Redovita uputnica de versament uplatnica	<input type="checkbox"/> Chèque d'assignation Isplati ček
Montant Iznos	

A compléter à destination/Ispunjava se na odredištu

L'envoi mentionné ci-dessus a été dûment
Gore navedena pošiljka

<input type="checkbox"/> remis uručena je	<input type="checkbox"/> payé isplaćena je	<input type="checkbox"/> inscrit en CCP upisana je u poštanski tekući račun
Date et signature* Datum i potpis*		
02-05-2014 REPUBLIKA HRVATSKA MINISTARSTVO ZAŠTITE OKOLIŠA		

* Cet avis pourra être signé par le destinataire ou, si les règlements du pays de destination le prévoient, par une autre personne autorisée ou par l'agent du bureau de destination.
* Ovu obavijest može potpisati primatelj ili, ako to propisi određene države dopuštaju, druga ovlaštena osoba ili zaposlenik određenošć poštanskog ureda.

Ozn. za narudžbu: 6/2012

AR

Service des postes
Poštanska služba

Timbre du bureau renvoyant l'avis
Otsak žiga poštanskog ureda
koji vraća obavijest

Prioritaire/Par avion
Prioritetno/Zrakoplovom

05.05.14-14
10000

Renvoyer à
Vratiti

Nom ou raison sociale Ime i prezime ili naziv tvrtke	
Rue et n° Ulica i br.	GRADSKA UPRAVA GRADA ŠIBENIKA
Localité et pays Mjesto i država	

A remplir par l'expéditeur
Ispunjava pošiljatelj

Bureau de dépôt Prijamni poštanski ured	Date Datum
30-04-2014	
Destinataire de l'envoi Primateľ pošiljke KONZERVATORSKI ODJEL ŠIBENIK	

Nature de l'envoi/Vrsta pošiljke

<input type="checkbox"/> Prioritaire/Lettre Prioritetna/Pismo	<input type="checkbox"/> Colis Paket
<input checked="" type="checkbox"/> Recommandé Preporučena	<input type="checkbox"/> Valeur déclarée Označena vrijednost
N° de l'envoi Br. pošiljke	Montant Iznos
2B 63 7426	HR
<input type="checkbox"/> Mandat ordinaire Redovita uputnica de versament uplatnica	<input type="checkbox"/> Chèque d'assignation Isplati ček
Montant Iznos	

A compléter à destination/Ispunjava se na odredištu

L'envoi mentionné ci-dessus a été dûment
Gore navedena pošiljka

<input type="checkbox"/> remis uručena je	<input type="checkbox"/> payé isplaćena je	<input type="checkbox"/> inscrit en CCP upisana je u poštanski tekući račun
Date et signature* Datum i potpis*		

* Cet avis pourra être signé par le destinataire ou, si les règlements du pays de destination le prévoient, par une autre personne autorisée ou par l'agent du bureau de destination.
* Ovu obavijest može potpisati primatelj ili, ako to propisi određene države dopuštaju, druga ovlaštena osoba ili zaposlenik određenošć poštanskog ureda.

Ozn. za narudžbu: 6/2012

AR

Service des postes
Poštanska služba

Timbre du bureau renvoyant l'avis
Otsak žiga poštanskog ureda
koji vraća obavijest

Prioritaire/Par avion
Prioritetno/Zrakoplovom

02.05.14-14
10000

Renvoyer à
Vratiti

Nom ou raison sociale Ime i prezime ili naziv tvrtke	
Rue et n° Ulica i br.	GRADSKA UPRAVA GRADA ŠIBENIKA
Localité et pays Mjesto i država	

A remplir par l'expéditeur
Ispunjava pošiljatelj

AVIS de reception/de livraison/de paiement/d'inscription
POVRATNICA — Obavijest o prijmu/uručenju/isplati/upisu

P-21/CN 07

Bureau de dépôt Prijamni poštanski ured	2220	Date Datum	30-04-2014
Destinataire de l'envoi Primateelj pošiljke	Min. Pomorstvo Priselje 15 Zagreb		
Nature de l'envoi/Vrsta pošiljke			
<input type="checkbox"/> Prioritaire/Lettre Prioritetna/Pismo	<input type="checkbox"/>	<input type="checkbox"/> Colis Paket	<input type="checkbox"/>
<input type="checkbox"/> Recommandé Preporučena	<input type="checkbox"/>	<input type="checkbox"/> Valeur déclarée Označena vrijednost	<input type="checkbox"/>
N° de l'envoi Br. pošiljke	RB 637425631HR		
<input type="checkbox"/> Mandat ordinaire Redovita uputnica de versament uplatnica	<input type="checkbox"/>	<input type="checkbox"/> Chèque d'assignation Ispladni ček	<input type="checkbox"/>
A compléter à destination/Ispunjava se na odredištu			
L'envoi mentionné ci-dessus a été dûment Gore navedena pošiljka			
<input type="checkbox"/> remis uručena je	<input type="checkbox"/> payé isplaćena je	<input type="checkbox"/> inscrit en CCP upisana je u poštanski tekući račun	
Date et signature* Datum i potpis*			
02-05-2014			

Service des postes
Poštanska služba

AR

Timbre du bureau renvoyant l'avis
Otsak žiga poštanskog ureda
koji vraća obavijest

Prioritaire/Par avion
Prioritetno/Zrakoplovom

05.05.14 14

10000

04

Renvoyer à
Vratiti

Nom ou raison sociale
Ime i prezime ili naziv tvrtke

Rue et n°
Ulica i br.

Localité et pays
Mjesto i država

GRADSKA UPRAVA
GRADA ŠIBENIKA

* Cet avis pourra être signé par le destinataire ou, si les règlements du pays de destination le prévoient, par une autre personne autorisée ou par l'agent du bureau de destination.
Ovu obavijest može potpisati primatelj ili, ako to propisi određene države dopuštaju, druga ovlaštena osoba ili zaposlenik određeno poštanskog ureda.

Ozn. za narudžbu: 6/2012

AVIS de réception/de livraison/de paiement/d'inscription
POVRATNICA — Obavijest o prijmu/uručenju/isplati/upisu

P-21/CN 07

Bureau de dépôt Prijamni poštanski ured	2220	Date Datum	30-04-2014
Destinataire de l'envoi Primateelj pošiljke	UPRAVA ZA ZAŠTITU I SPAŠAVANJE Velimira Škorpikaš 22000 ŠIBENIK		
Nature de l'envoi/Vrsta pošiljke			
<input type="checkbox"/> Prioritaire/Lettre Prioritetna/Pismo	<input type="checkbox"/>	<input type="checkbox"/> Colis Paket	<input type="checkbox"/>
<input checked="" type="checkbox"/> Recommandé Preporučena	<input type="checkbox"/>	<input type="checkbox"/> Valeur déclarée Označena vrijednost	<input type="checkbox"/>
N° de l'envoi Br. pošiljke	RB 637426756 HR		
<input type="checkbox"/> Mandat ordinaire Redovita uputnica de versament uplatnica	<input type="checkbox"/>	<input type="checkbox"/> Chèque d'assignation Ispladni ček	<input type="checkbox"/>
A compléter à destination/Ispunjava se na odredištu			
L'envoi mentionné ci-dessus a été dûment Gore navedena pošiljka			
<input type="checkbox"/> remis uručena je	<input type="checkbox"/> payé isplaćena je	<input type="checkbox"/> inscrit en CCP upisana je u poštanski tekući račun	
Date et signature* Datum i potpis*			
02.05.2014			

Service des postes
Poštanska služba

AR

Timbre du bureau renvoyant l'avis
Otsak žiga poštanskog ureda
koji vraća obavijest

Prioritaire/Par avion
Prioritetno/Zrakoplovom

Renvoyer à
Vratiti

Nom ou raison sociale
Ime i prezime ili naziv tvrtke

Rue et n°
Ulica i br.

Localité et pays
Mjesto i država

GRADSKA UPRAVA
GRADA ŠIBENIKA

* Cet avis pourra être signé par le destinataire ou, si les règlements du pays de destination le prévoient, par une autre personne autorisée ou par l'agent du bureau de destination.
Ovu obavijest može potpisati primatelj ili, ako to propisi određene države dopuštaju, druga ovlaštena osoba ili zaposlenik određeno poštanskog ureda.

Ozn. za narudžbu: 6/2012

AVIS de réception/de livraison/de paiement/d'inscription
POVRATNICA — Obavijest o prijmu/uručenju/isplati/upisu

P-21/CN 07

Bureau de dépôt Prijamni poštanski ured	2220	Date Datum	30-04-2014
Destinataire de l'envoi Primateelj pošiljke	HR. AGENCIJA ZA POSTU I KOMUNIKACIJE R.F. Ninčević 9 10000 ZAGREB		
Nature de l'envoi/Vrsta pošiljke			
<input type="checkbox"/> Prioritaire/Lettre Prioritetna/Pismo	<input type="checkbox"/>	<input type="checkbox"/> Colis Paket	<input type="checkbox"/>
<input type="checkbox"/> Recommandé Preporučena	<input type="checkbox"/>	<input type="checkbox"/> Valeur déclarée Označena vrijednost	<input type="checkbox"/>
N° de l'envoi Br. pošiljke	RB 63742556 HR		
<input type="checkbox"/> Mandat ordinaire Redovita uputnica de versament uplatnica	<input type="checkbox"/>	<input type="checkbox"/> Chèque d'assignation Ispladni ček	<input type="checkbox"/>
A compléter à destination/Ispunjava se na odredištu			
L'envoi mentionné ci-dessus a été dûment Gore navedena pošiljka			
<input type="checkbox"/> remis uručena je	<input type="checkbox"/> payé isplaćena je	<input type="checkbox"/> inscrit en CCP upisana je u poštanski tekući račun	
Date et signature* Datum i potpis*			
02.05.2014			

Service des postes
Poštanska služba

AR

Timbre du bureau renvoyant l'avis
Otsak žiga poštanskog ureda
koji vraća obavijest

Prioritaire/Par avion
Prioritetno/Zrakoplovom

Renvoyer à
Vratiti

Nom ou raison sociale
Ime i prezime ili naziv tvrtke

Rue et n°
Ulica i br.

Localité et pays
Mjesto i država

GRADSKA UPRAVA
GRADA ŠIBENIKA

* Cet avis pourra être signé par le destinataire ou, si les règlements du pays de destination le prévoient, par une autre personne autorisée ou par l'agent du bureau de destination.
Ovu obavijest može potpisati primatelj ili, ako to propisi određene države dopuštaju, druga ovlaštena osoba ili zaposlenik određeno poštanskog ureda.

Ozn. za narudžbu: 6/2012


Bureau de dépôt Prijamni poštanski ured	22200	Date Datum	30-04-2014
Destinataire de l'envoi Primatelj pošiljke	Hrv. vode Vukov. 35 Split		
Nature de l'envoi/Vrsta pošiljke A			
<input type="checkbox"/> Prioritaire/Lettre Prioritetna/Pismo	<input type="checkbox"/>	<input type="checkbox"/> Colis Paket	<input type="checkbox"/>
<input checked="" type="checkbox"/> Recommandé Preporučena	<input type="checkbox"/>	<input type="checkbox"/> Valeur déclarée Označena vrijednost	<input type="checkbox"/>
N° de l'envoi Br. pošiljke	AB 637 52 310 J ta		
<input type="checkbox"/> Mandat ordinaire Redovita uputnica de versament uplatnica	<input type="checkbox"/> Chèque d'assignation Isplatni ček	<input type="checkbox"/> Montant Iznos	
A compléter à destination/Ispunjava se na odredištu			
L'envoi mentionné ci-dessus a été dûment Gore navedena pošiljka			
<input type="checkbox"/> remis uručena je	<input type="checkbox"/> payé isplaćena je	<input type="checkbox"/> inscrit en CCP upisana je u poštanski tekući račun	
Date et signature* Datum i potpis*			
30.04.2014 Split, Vukovarska 35			

Service des postes
Poštanska služba

AR

Timbre du bureau renvoyant l'avis
Otsak žiga poštanskog ureda
koji vraća obavijest

Prioritaire/Par avion
Prioritetno/Zrakoplovom



Renvoyer à
Vratiti

Nom ou raison sociale Ime i prezime ili naziv tvrtke	GRADSKA UPRAVA GRADA ŠIBENIKA
Rue et n° Ulica i br.	
Localité et pays Mjesto i država	

A remplir par l'expéditeur
Ispunjava pošiljatelj

* Cet avis pourra être signé par le destinataire ou, si les règlements du pays de destination le prévoient, par une autre personne autorisée ou par l'agent du bureau de destination.
* Ovu obavijest može potpisati primatelj ili, ako to propisi određene države dopuštaju, druga ovlaštena osoba ili zaposlenik određeno poštanskog ureda.

Ozn. za narudžbu: 6/2012


Bureau de dépôt Prijamni poštanski ured	22200	Date Datum	30-04-2014
Destinataire de l'envoi Primatelj pošiljke	ELEKTRA ŠIBENIK		
Nature de l'envoi/Vrsta pošiljke A			
<input type="checkbox"/> Prioritaire/Lettre Prioritetna/Pismo	<input type="checkbox"/>	<input type="checkbox"/> Colis Paket	<input type="checkbox"/>
<input checked="" type="checkbox"/> Recommandé Preporučena	<input type="checkbox"/>	<input type="checkbox"/> Valeur déclarée Označena vrijednost	<input type="checkbox"/>
N° de l'envoi Br. pošiljke	AB 637 52 675 5 ta		
<input type="checkbox"/> Mandat ordinaire Redovita uputnica de versament uplatnica	<input type="checkbox"/> Chèque d'assignation Isplatni ček	<input type="checkbox"/> Montant Iznos	
A compléter à destination/Ispunjava se na odredištu			
L'envoi mentionné ci-dessus a été dûment Gore navedena pošiljka			
<input type="checkbox"/> remis uručena je	<input type="checkbox"/> payé isplaćena je	<input type="checkbox"/> inscrit en CCP upisana je u poštanski tekući račun	
Date et signature* Datum i potpis*			
05/05/14 OPUNOVOCENIK			

Service des postes
Poštanska služba

AR

Timbre du bureau renvoyant l'avis
Otsak žiga poštanskog ureda
koji vraća obavijest

Prioritaire/Par avion
Prioritetno/Zrakoplovom



Renvoyer à
Vratiti

Nom ou raison sociale Ime i prezime ili naziv tvrtke	GRADSKA UPRAVA GRADA ŠIBENIKA
Rue et n° Ulica i br.	
Localité et pays Mjesto i država	

A remplir par l'expéditeur
Ispunjava pošiljatelj

* Cet avis pourra être signé par le destinataire ou, si les règlements du pays de destination le prévoient, par une autre personne autorisée ou par l'agent du bureau de destination.
* Ovu obavijest može potpisati primatelj ili, ako to propisi određene države dopuštaju, druga ovlaštena osoba ili zaposlenik određeno poštanskog ureda.

Ozn. za narudžbu: 6/2012

Bureau de dépôt Prijamni poštanski ured	22200	Date Datum	30-04-2014
Destinataire de l'envoi Primatelj pošiljke	EVN Croatia Plin Ul. Hrv. sabora 42 Zadar		
Nature de l'envoi/Vrsta pošiljke A			
<input type="checkbox"/> Prioritaire/Lettre Prioritetna/Pismo	<input type="checkbox"/>	<input type="checkbox"/> Colis Paket	<input type="checkbox"/>
<input checked="" type="checkbox"/> Recommandé Preporučena	<input type="checkbox"/>	<input type="checkbox"/> Valeur déclarée Označena vrijednost	<input type="checkbox"/>
N° de l'envoi Br. pošiljke	AB 637 52 652 J ta		
<input type="checkbox"/> Mandat ordinaire Redovita uputnica de versament uplatnica	<input type="checkbox"/> Chèque d'assignation Isplatni ček	<input type="checkbox"/> Montant Iznos	
A compléter à destination/Ispunjava se na odredištu			
L'envoi mentionné ci-dessus a été dûment Gore navedena pošiljka			
<input type="checkbox"/> remis uručena je	<input type="checkbox"/> payé isplaćena je	<input type="checkbox"/> inscrit en CCP upisana je u poštanski tekući račun	
Date et signature* Datum i potpis*			
02.05.14-11			

Service des postes
Poštanska služba

AR

Timbre du bureau renvoyant l'avis
Otsak žiga poštanskog ureda
koji vraća obavijest

Prioritaire/Par avion
Prioritetno/Zrakoplovom



Renvoyer à
Vratiti

Nom ou raison sociale Ime i prezime ili naziv tvrtke	GRADSKA UPRAVA GRAD ZADAR
Rue et n° Ulica i br.	
Localité et pays Mjesto i država	

A remplir par l'expéditeur
Ispunjava pošiljatelj

* Cet avis pourra être signé par le destinataire ou, si les règlements du pays de destination le prévoient, par une autre personne autorisée ou par l'agent du bureau de destination.
* Ovu obavijest može potpisati primatelj ili, ako to propisi određene države dopuštaju, druga ovlaštena osoba ili zaposlenik određeno poštanskog ureda.

Bureau de dépôt Prijamni poštanski ured	22200	Date Datum	30-04-2014
Destinataire de l'envoi Primateelj pošiljke	JHP Vodovod i odvodnje Kraljeva Zvonimirova 50 Šibenik		

Nature de l'envoi/Vrsta pošiljke **a**

<input type="checkbox"/> Prioritaire/Lettre Prioritetna/Pismo	<input type="checkbox"/>	<input type="checkbox"/> Colis Paket	<input type="checkbox"/>
<input checked="" type="checkbox"/> Recommandé Preporučena N° de l'envoi Br. pošiljke	<input type="checkbox"/>	<input type="checkbox"/> Valeur déclarée Označena vrijednost Montant Iznos	2850 + HA
<input type="checkbox"/> Mandat ordinaire Redovita uputnica de versament uplatnica	<input type="checkbox"/>	<input type="checkbox"/> Chèque d'assignment Isplati ček	Montant Iznos

A compléter à destination/Ispunjava se na odredištu

L'envoi mentionné ci-dessus a été dûment
Gore navedena pošiljka

<input type="checkbox"/> remis uručena je	<input type="checkbox"/> payé isplaćena je	<input type="checkbox"/> inscrit en CCP upisana je u poštanski tekući račun
--	---	--

Date et signature*
Datum i potpis*
2.5.2014

* Cet avis pourra être signé par le destinataire ou, si les règlements du pays de destination le prévoient, par une autre personne autorisée ou par l'agent du bureau de destination.
* Ovu obavijest može potpisati primatelj ili, ako to propisi određene države dopuštaju, druga ovlaštena osoba ili zaposlenik određinskog poštanskog ureda.

Service des postes
Poštanska služba

Timbre du bureau renvoyant l'avis
Otsak žiga poštanskog ureda
koji vraća obavijest

AR

Prioritaire/Par avion
Prioritetno/Zrakoplovom

Renvoyer à
Vratiti

Nom ou raison sociale Ime i prezime ili naziv tvrtke	GRADSKA UPRAVA GRADA ŠIBENIKA
Rue et n° Ulica i br.	
Localité et pays Mjesto i država	

A remplir par l'expéditeur
Ispunjava pošiljatelj

Ozn. za narudžbu: 6/2012

Bureau de dépôt Prijamni poštanski ured	22200	Date Datum	30-04-2014
Destinataire de l'envoi Primateelj pošiljke	LUCKA KAPETANIJA ŠIBENIK		

Nature de l'envoi/Vrsta pošiljke **a**

<input type="checkbox"/> Prioritaire/Lettre Prioritetna/Pismo	<input type="checkbox"/>	<input type="checkbox"/> Colis Paket	<input type="checkbox"/>
<input checked="" type="checkbox"/> Recommandé Preporučena N° de l'envoi Br. pošiljke	<input type="checkbox"/>	<input type="checkbox"/> Valeur déclarée Označena vrijednost Montant Iznos	2678 + HA
<input type="checkbox"/> Mandat ordinaire Redovita uputnica de versament uplatnica	<input type="checkbox"/>	<input type="checkbox"/> Chèque d'assignment Isplati ček	Montant Iznos

A compléter à destination/Ispunjava se na odredištu

L'envoi mentionné ci-dessus a été dûment
Gore navedena pošiljka

<input type="checkbox"/> remis uručena je	<input type="checkbox"/> payé isplaćena je	<input type="checkbox"/> inscrit en CCP upisana je u poštanski tekući račun
--	---	--

Date et signature*
Datum i potpis*
02.05.2014

* Cet avis pourra être signé par le destinataire ou, si les règlements du pays de destination le prévoient, par une autre personne autorisée ou par l'agent du bureau de destination.
* Ovu obavijest može potpisati primatelj ili, ako to propisi određene države dopuštaju, druga ovlaštena osoba ili zaposlenik određinskog poštanskog ureda.

Service des postes
Poštanska služba

Timbre du bureau renvoyant l'avis
Otsak žiga poštanskog ureda
koji vraća obavijest

AR

Prioritaire/Par avion
Prioritetno/Zrakoplovom

Renvoyer à
Vratiti

Nom ou raison sociale Ime i prezime ili naziv tvrtke	GRADSKA UPRAVA GRADA ŠIBENIKA
Rue et n° Ulica i br.	
Localité et pays Mjesto i država	

A remplir par l'expéditeur
Ispunjava pošiljatelj

Ozn. za narudžbu: 6/2012

Primljeno	U8-G5-2014	Org.jec	
Klasifikacijska oznaka	350-02/14-01/26	09	
Uredbeni broj	376-14-10	Pril.	

KLASA: 350-05/14-01/150
URBROJ: 376-10/KČ-14-2 (HP)
Zagreb, 6. svibnja 2014.

Republika Hrvatska
Šibensko - Kninska županija
Grad Šibenik
Upravni odjel za prostorno uređenje i zaštitu okoliša
Trg palih branitelja Domovinskog rata 1
22000 Šibenik

Predmet: Grad Šibenik
UPU UVALA VRNAŽA
zahtjevi – smjernice za izradu

Veza: Vaš dopis KLASA: 350-02/14-01/26, URBROJ: 2182/01-04-14-5, od 29. travnja 2014.

Poštovani,

temeljem vašega zahtjeva obavještavamo vas da je prema odredbi čl. 3. Zakona o elektroničkim komunikacijama (NN br. 73/08, 90/11, 133/12 i 80/13; dalje: ZEK), elektronička komunikacijska infrastruktura, obavljanje djelatnosti elektroničkih komunikacijskih mreža i usluga, prostorno planiranje, gradnja, održavanje, razvoj i korištenje elektroničkih komunikacijskih mreža, elektroničke komunikacijske infrastrukture i druge povezane opreme te upravljanje i uporaba radiofrekvencijskog spektra, adresnog i brojevnog prostora, kao prirodno ograničenih općih dobara, **od interesa su za Republiku Hrvatsku** i da se prema odredbi iz čl. 25. st. 2. ZEK-a **elektronička komunikacijska infrastruktura mora planirati u dokumentima prostornog uređenja**. Temeljem odredbi čl. 25. st. 3. ZEK-a, Hrvatska agencija za poštu i elektroničke komunikacije (dalje: HAKOM) u postupku donošenja dokumenata prostornog uređenja donosi prethodno mišljenje kojim se potvrđuje da se dokumentom prostornog uređenja uređuje gradnja elektroničke komunikacijske infrastrukture i druge povezane opreme u skladu s pravilnicima ZEK-a i u skladu s mjerilima razvoja elektroničke komunikacijske infrastrukture i druge povezane opreme koja je propisana Uredbom Vlade Republike Hrvatske (Uredba o mjerilima razvoja elektroničke komunikacijske infrastrukture i druge povezane opreme, NN br. 131/12). Također, temeljem odredbi iz čl. 25. st. 9. ZEK-a, HAKOM **utvrđuje i izdaje zahtjeve i mišljenja** u postupku izrade i donošenja dokumenata prostornog uređenja. Sukladno odredbama iz čl. 79. i čl. 80. Zakona o prostornom uređenju, urbanistički plan uređenja detaljnije određuje osnovu prometne, komunalne i druge infrastrukture, dakle i **elektroničke komunikacijske infrastrukture i povezane opreme**.

U skladu s prethodno navedenim zakonskim odredbama u predmetnom UPU potrebno je:

- Planirati, utvrditi i ucrtati trase kabelaške kanalizacije za **postavljanje nepokretne zemaljske mreže**, sukladno odredbama iz Pravilnika o tehničkim uvjetima za kabelašku kanalizaciju (NN br. 114/10 i 29/13), Pravilniku o načinu i uvjetima određivanja zone elektroničke komunikacijske infrastrukture i povezane opreme, zaštitne zone i radijskog koridora te obveze investitora radova ili građevine (NN br. 42/09 i 39/11) i Pravilnika o tehničkim i uporabnim uvjetima za svjetlovodne distribucijske mreže (NN br. 108/10);

- odrediti mjesta konekcije na postojeću **elektroničku komunikacijsku mrežu** kao i eventualno potrebno proširenje/rekonstrukciju postojeće **elektroničke komunikacijske infrastrukture** vodeći računa da se ne naruši integritet postojeće elektroničke komunikacijske mreže;
- uz postojeću i planiranu trasu planom omogućiti postavu eventualno potrebnih građevina (vanjski kabinet-ormarić) za smještaj elektroničke komunikacijske opreme zbog potreba uvođenja novih tehnologija ili pristupa novih operatera odnosno rekonfiguracije mreže.

Novu elektroničku komunikacijsku infrastrukturu za pružanje javne komunikacijske usluge **putem elektromagnetskih valova, bez korištenja vodova**, odrediti planiranjem postave baznih stanica i njihovih antenskih sustava na antenskim prihvata na izgrađenim građevinama i rešetkastim i/ili jednocijevnim stupovima **bez detaljnog definiranja (točkastog označavanja) lokacija, vodeći računa o mogućnosti pokrivanja tih područja radijskim signalom** koji će se emitirati antenskim sustavima smještenim na te antenske prihvate (zgrade i/ili stupove) uz **načelo zajedničkog korištenja** od strane svih operatera gdje god je to moguće.

Urbanistički planovi uređenja **ne smiju sadržavati nazive tvrtki (operatora), uređaja i nazivlja** kojima bi se moglo narušiti pravo na ravnopravno tržišno natjecanje. Podatke o postojećoj elektroničkoj komunikacijskoj infrastrukturi u zoni obuhvata plana kao i podatke o pokrivenosti područja radijskim signalom operatora pokretnih komunikacija, projektant-planer prikuplja od nadležnog ureda za katastar, operatora za pružanje elektroničkih komunikacijskih usluga uz uporabu radiofrekvencijskog spektra i operatora za pružanje elektroničkih komunikacijskih usluga putem elektroničkih komunikacijskih vodova. Popis u prilogu.

Prije prihvaćanja Konačnog prijedloga UPU-a, nositelj izrade dužan je pribaviti mišljenje HAKOM-a.

S poštovanjem,

HRVATSKA AGENCIJA ZA POŠTU
I ELEKTRONIČKE KOMUNIKACIJE
Roberta Frangeša Mihanovića 9
3 Z A G R E B

RAVNATELJ

mr. sc. Mario Weber

Privitak (1)

1. Popis operatora

Dostaviti:

1. Naslovu preporučeno

**POPIS OPERATORA ZA PRUŽANJE ELEKTRONIČKIH KOMUNIKACIJSKIH USLUGA PUTEM ELEKTRONIČKIH
KOMUNIKACIJSKIH VODOVA**

1	HRVATSKI TELEKOM d.d. Regija 1	Av. Dubrovnik 26	10000 Zagreb	098 200307	Marijana Tudman marijana.tudjman@t.ht.hr
	HRVATSKI TELEKOM d.d. Regija 2	Vinkovačka 19	21000 Split	098 320991	Mirela Domazet mirela.domazet@t.ht.hr
	HRVATSKI TELEKOM d.d. Regija 3	Ciottina 17a	51000 Rijeka	098 610610	Milan Matajija milan.matajija@t.ht.hr
	HRVATSKI TELEKOM d.d. Regija 4	K. A. Stepinca 8b	31000 Osijek	098 467457	Mladen Kuhar mladen.kuhar@t.ht.hr
2	METRONET TELEKOMUNIKACIJE d.d.	Ulica grada Vukovara 269 d	10000 Zagreb	t: 63 27 000 f: 63 27 011	sim_dokumentacija@metronet.hr
3	OT-OPTIMA TELEKOM d.d. Regija sjever	Bani 75a, Zagreb	10010 Zagreb	t: 01/ 54 92 310 f: 01/ 54 92 019	Damir Hrzina damir.hrzina@optima-telekom.hr
	OT-OPTIMA TELEKOM d.d. Regija jug	Trg Hrvatske bratske zajednice 8/II	21000 Split	021 492830	Željko Parmać Zeljko.parmac@optima- telekom.hr
	OT-OPTIMA TELEKOM d.d. Regija zapad	A. Kačića Miošića 13	51000 Rijeka	051 492 711	Alojz Šajina alozj.sajina@optima-telekom.hr
	OT-OPTIMA TELEKOM d.d. Regija istok	Lorenza Jägera 2	31000 Osijek	031 492 931	Željko Pleša zeljko.plesa@optima-telekom.hr
4	VIPnet d.o.o.	Vrtni put 1, Zagreb	10000 Zagreb	t: 01 4691 508 091 4691 508 f: 01 4691 448	infrastruktura@vipnet.hr

**POPIS KONCESIONARA ZA PRUŽANJE ELEKTRONIČKIH KOMUNIKACIJSKIH
USLUGA UZ UPORABU RF SPEKTRA**

	NAZIV KONCESIONARA	ADRESA	KONTAKT OSOBA	TEL/FAX	E-MAIL
1.	TELE2 d.o.o.	Ul. grada Vukovara 269d ZAGREB	MARIJANA GRUBEŠIĆ	tel: 01/ 6328 346 095/ 6328 346	marijana.grubestic@tele2.com
2.	HRVATSKI TELEKOM d.d. Sektor F7.4	Jurišićeva 13 10 000 ZAGREB	Sonja Matković	tel: 01/ 4983 100	sonja.matkovic@t-ht.hr
3.	VIPnet d.o.o.	Vrtni put 1 ZAGREB	DAMIR DIJANIĆ	tel: 021/ 4691 810 091/ 469 1810	d.dijanic@vipnet.hr



REPUBLIKA HRVATSKA
DRŽAVNA UPRAVA ZA ZAŠTITU I SPAŠAVANJE
PODRUČNI URED ZA ZAŠTITU I SPAŠAVANJE ŠIBENIK
Šibenik, Velimira Škorpika 5

06-05-2014	Org. od
350-02/14-01/26	04
543-14-6	Vrij

KLASA: 350-02/14-01/02
URBROJ: 543-16-14-7
Šibenik, 05. svibnja 2014. god.

GRAD ŠIBENIK
Upravni odjel za prostorno uređenje i zaštitu
okoliša

**PREDMET: Zahtjevi za izradu Urbanističkog plana uređenja Uvala Vrnaža
- daju se;**

VEZA: Vaš dopis, KLASA:350-02/14-01/26, URBROJ: 2182/01-04-14-5,
od dana 29. travnja 2014. godine

Slijedom članka 90. Zakona o prostornom uređenju („Narodne novine“, br.153/13) dostavljamo Vam planske smjernice (zahtjeve) za izradu **Urbanističkog plana uređenja Uvala Vrnaža**.

Isti treba sadržavati studiju „**Plan urbanističkih mjera zaštite od elementarnih nepogoda i ratnih opasnosti**“, sukladno odredbama članka 44., 45. i 46. Pravilnika o mjerama zaštite od elementarnih nepogoda i ratnih opasnosti u prostornom planiranju i uređivanju prostora („Narodne novine“ br. 29/83, 36/85 i 42/86), koji se primjenjuje temeljem članka 197. Zakona o prostornom uređenju („Narodne novine“, br.153/13).

Izrađivač plana pri njegovoj izradi obavezan je pridržavati se odredbi važećih zakona i pravilnika, a posebice:

1. *Zakon o zaštiti i spašavanju* ("Narodne novine" br. 174/04, 79/07, 38/09, 127/10) članak 35. stavak 1. točka 7. i 8., Državna uprava za zaštitu i spašavanje daje:
 - suglasnost na dokumente prostornog uređenja i posebne uvjete u postupku izdavanja lokacijske dozvole sukladno procjenama ugroženosti i planovima zaštite i spašavanja;
 - suglasnost o usklađenosti idejnog projekta, odnosno glavnog projekta s posebnim uvjetima sadržanim u procjenama ugroženosti i planovima zaštite i spašavanja
2. *Pravilnik o mjerama zaštite od elementarnih nepogoda i ratnih opasnosti u prostornom planiranju i uređenju prostora* („Narodne novine“ br.29/83, 36/85 i 42/86)
3. *Pravilnik o metodologiji za izradu procjena ugroženosti i planova zaštite i spašavanja* ("Narodne novine" br. 30/14) članak 6. stavak 3., Jedinice lokalne i područne (regionalne) samouprave u posebnom izvatku iz Procjene ugroženosti stanovništva, materijalnih i kulturnih dobara i okoliša, naslovljenom kao „zahtjevi zaštite i spašavanja u dokumentima prostornog uređenja“ utvrđuju i

propisuju preventivne mjere čijom će se implementacijom umanjiti posljedice i učinci djelovanja prirodnih i tehničko - tehnoloških katastrofa i velikih nesreća te povećati stupanj sigurnosti stanovništva, materijalnih dobara i okoliša. Ovaj izvadak je sastavni dio dokumenta prostornog uređenja jedinica lokalne i područne (regionalne) samouprave.

Nakon izrade Urbanističkog plana uređenja Uvala Vrnaža, a prema članku 35. stavak 1. točka 7. Zakona o zaštiti i spašavanju, isti je potrebno dostaviti na suglasnost Područnom uredu za zaštitu i spašavanje Šibenik.



DOSTAVITI:

1. Grad Šibenik, Upravni odjel za prostorno uređenje i zaštitu okoliša
2. Pismohrana, ovdje
3. Dosje, ovdje



REPUBLIKA HRVATSKA
MINISTARSTVO UNUTARNJIH POSLOVA
POLICIJSKA UPRAVA ŠIBENSKO-KNINSKA
Služba upravnih i inspekcijskih poslova
Inspektorat unutarnjih poslova
Broj: 511-13-06-4900/14-2014. NJ.D.
Šibenik, 27. 05. 2014. god.

139
06-03-2014
350-02/14-01/26 04
511-14-19

ŠIBENSKO-KNINSKA ŽUPANIJA
GRAD ŠIBENIK

Upravni odjel za zaštitu okoliša i komunalne poslove

PREDMET: Zahtjevi za izradu Urbanističkog plana uređenja Uvala Vrnaža

VEZA: Vaš dopis Klasa: 350-02/14-01/26, Urbroj: 2182/1-04-14-5 od 29. 04. 2014. god.

Na temelju Vašeg dopisa, kojim u skladu s člankom 90. Zakona o prostornom uređenju i gradnji ("Narodne novine" broj 153/13) tražite da dostavimo zahtjeve za izradu Urbanističkog plana uređenja Uvala Vrnaža, dostavljamo naše zahtjeve.

1. U svrhu sprečavanja širenja požara na susjedne građevine, građevina mora biti udaljena od susjednih građevina najmanje 4 m ili manje, ako se dokaže uzimajući u obzir požarno opterećenje, brzinu širenja požara, požarne karakteristike materijala građevina, veličinu otvora na vanjskim zidovima građevine i dr., da se požar neće prenijeti na susjedne građevine ili mora biti odvojena od susjednih građevina požarnim zidom vatrootpornosti najmanje 90 minuta, koji u slučaju da građevina ima krovnu konstrukciju (ne odnosi se na ravni krov vatrootpornosti najmanje 90 minuta) nadvisuje krov građevine najmanje 0,5 m ili završava dvostranom konzolom iste vatrootpornosti, dužine najmanje 1m ispod pokrova krovišta, koji mora biti od negorivog materijala najmanje na dužini konzole;
2. Iznimno od točke 1. građevine u kojima se obavlja proizvodnja ili skladištenje ili promet zapaljivim tekućinama i plinovima, eksplozivima, pirotehničkim sredstvima i streljivom, moraju biti udaljene od susjednih građevina prema posebnom propisu;
3. Radi omogućavanja spašavanja osoba iz građevine i gašenja požara na građevini i otvorenom prostoru, građevina mora imati vatrogasni prilaz određen prema posebnom propisu, a prilikom gradnje ili rekonstrukcije vodoopskrbnih mreža mora se ukoliko ne postoji predvidjeti vanjska hidrantska mreža;
4. Dosljedno se pridržavati važeće zakonske regulative i prijedloga tehničkih i organizacijskih mjera iz Procjene ugroženosti od požara Grada Šibenika.

5. Kod projektiranja građevina za koje ne postoje hrvatski propisi prema kojima projektant može odrediti potrebnu klasu otpornosti na požar nosive konstrukcije (a također ni druge zahtjeve u vezi građevinske zaštite od požara), primjeniti odgovarajuće inozemne propise kao priznata pravila tehničke prakse.

U tom smislu, naročito je potrebno primjeniti:

1. Zakon o zaštiti od požara ("Narodne novine" broj 92/10.),
2. Zakon o zapaljivim tekućinama i plinovima ("Narodne novine" broj 108/95. i 56/10.),
3. Zakon o eksplozivnim tvarima ("Narodne novine" broj 178/04., 109/07. i 67/08.),
4. Pravilnik o zapaljivim tekućinama ("Narodne novine" broj 54/99.),
5. Pravilnik o ukapljenom naftnom plinu ("Narodne novine" broj 117/07.),
6. Pravilnik o postajama za opskrbu prijevoznih sredstava gorivom ("Narodne novine" broj 93/98., 116/07. i 14/08),
7. Pravilnik o uvjetima za vatrogasne pristupe ("Narodne novine" broj 35/94., 55/94. i 142/03.),
8. Pravilnik o hidrantskoj mreži za gašenje požara ("Narodne novine" broj 8/06.),
9. Pravilnik o temeljnim zahtjevima za zaštitu od požara elektroenergetskih postrojenja i uređaja ("Narodne novine" broj 146/05.),
10. Pravilnik o zaštiti od požara ugostiteljskih objekata ("Narodne novine" broj 100/99.),
11. Pravilnik o zaštiti od požara u skladištima ("Narodne novine" broj 93/08.),
12. Pravilnik o otpornosti na požar i drugim zahtjevima koje građevine moraju zadovoljiti u slučaju požara ("Narodne novine" broj 29/13.),



Voditeljica službe

Katica Mihaljević

DOSTAVITI:

1. Šibensko-kninska županija, Grad Šibenik, Upravni odjel za zaštitu okoliša i komunalne poslove, Trg poginulih branitelja Domovinskog rata 1.
2. Arhiva



Primijeno:	2 0 05 2014	Org.jed.
Klasifikacijska oznaka	250-02/14-0/20	04
Urudžbeni broj	371-14-21	Vnj.



ELEKTRA ŠIBENIK

22000 Šibenik, Ulica Ante Šupuka 1
p.p. 131

GRAD ŠIBENIK
Upravni odjel za prostorno uređenje
i zaštitu okoliša

TELEFON • (022) 341-600 (Šibenik) • 341-500 (Bilice)
TELEFAKS • (022) 338-142 •
POŠTA • 22000 Šibenik • SERVIS
IBAN • HR3024840081400016814
HR0424840081500089272 (priklučci)
HR4924840081500089432 (energija)

Trg palih branitelja Domovinskog rata 1
22 000 ŠIBENIK

NAŠ BROJ I ZNAK 401500101/1012/14RG

VAŠ BROJ I ZNAK

PREDMET UPU Uvala Vrnaža
(dostava podataka)

DATUM 21.05.2014.

Poštovani

Prema dostavljenoj situaciji s ucrtanim granicama obuhvata Urbanističkog plana uređenja područja Uvala Vrnaža ustanovljeno je da u obuhvatu te u neposrednoj blizini ovog plana postoje elektroenergetski objekti naponskog nivoa 10(20) kV koje dostavljamo na crtežu uprilogu te slijedećim podacima :

Naziv trafostanice	Instalirana snaga (kVA)	Tip
TS 10(20)/0,4 kV "VINARIJA NOVA"	2x630	u objektu
TS 10(20)/0,4 kV "CS MANDALINA"	2x400	zidana
TS 10(20)/0,4 kV "KULINE 3"	500	zidana

Kabelska dionica 10(20) kV	Tip kabela
TS "VINARIJA NOVA" - TS "REMONT NOVI 1"	IPO 13 3x95 ; XHE 49-A 3x(1x185)
TS 30/10 kV "ŠIBENIK 3" - TS "CS MANDALINA"	XHP 48-A 3x(1x185) ; XHE 49-A 3x(1x185)
TS "CS MANDALINA" - TS "MANDALINA 2"	PP 41 3x95 ; XHE 49-A 3x(1x185)
TS "REMONT STARI" - TS "KULINE 1"	IPO 13 3x50 ; PP 41 3x50
TS "REMONT STARI" - TS "KULINE 1" (rezerva)	XHE 49-A 3x(1x185)

Preciznije planiranje odnosno sagledavanje potreba za izgradnjom novih elektroenergetskih objekata u svrhu osiguranja kvalitetne opskrbe električnom energijom područja obuhvaćenih ovim UPU-om moguće je nakon dostave podataka o namjenama i vršnim snagama pojedinih objekata odnosno zone.

Molimo da u daljnjem postupku izrade UPU radi lakše izmjene podataka dostavite grafičke priloge u digitalnom obliku (dwg format).

S poštovanjem ,

CO: STP-RIP
Pismohrana

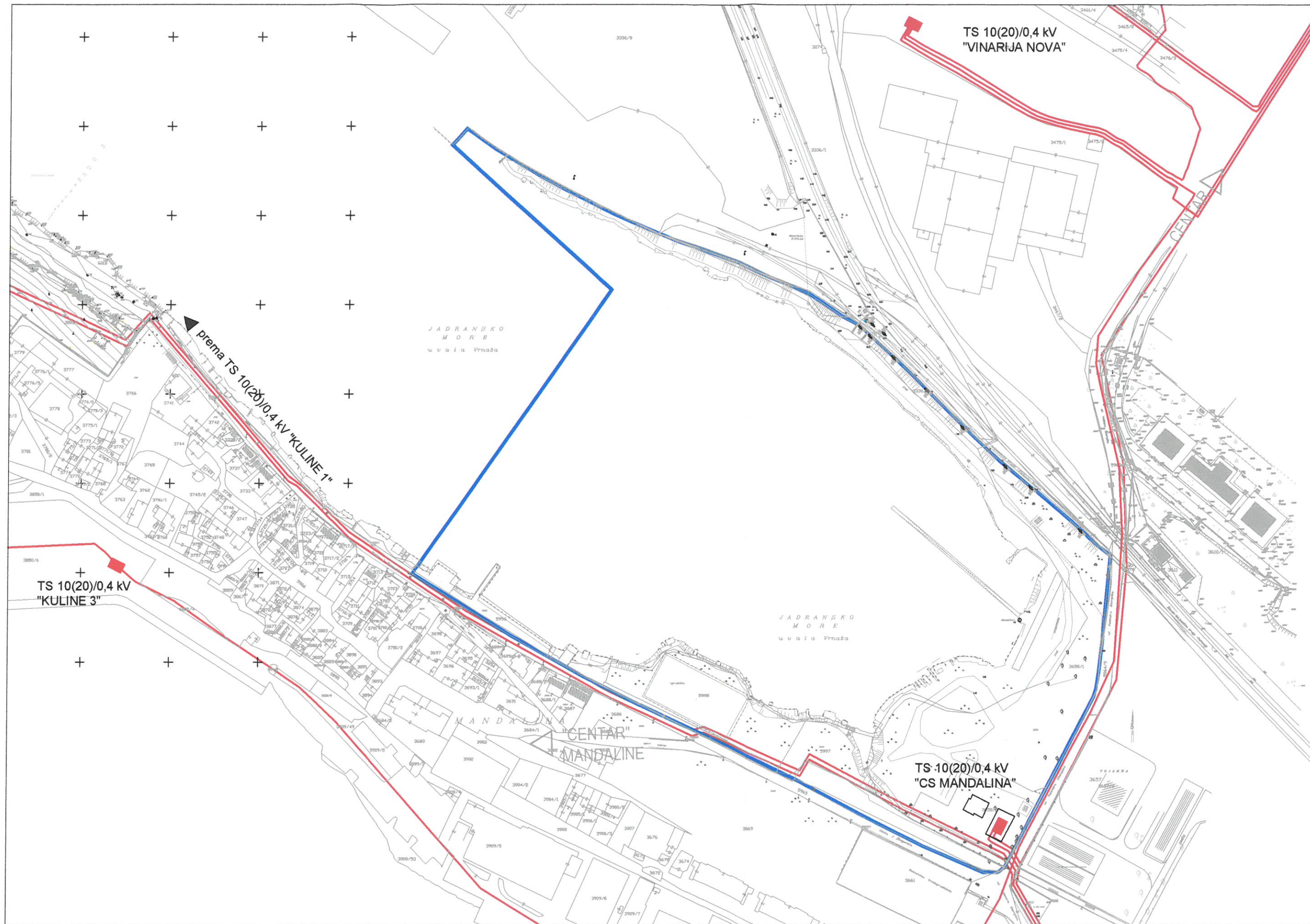
Direktor :

Ozren Nadoveza dipl.oec.

HEP - Operator distribucijskog sustava d.o.o. ZAGREB
DISTRIBUCIJSKO PODRUČJE 5
ELEKTRA ŠIBENIK

ČLAN HEP GRUPE

• UPRAVA DRUŠTVA • DIREKTORICA • LJILJANA ČULE



UPU Uvala Vrnaža

- postojeća TS 10(20)/0,4 kV
- postojeći kabelski vodovi 10(20) kV
- granica obuhvata UPU-a

1 : 2000



"VODOVOD I ODVODNJA" d.o.o. ŠIBENIK

ISO 9001
BUREAU VERITAS
Certification



Kralja Zvonimira 50, 22000 ŠIBENIK, Reg. sud: Trgovački sud u Splitu, Broj upisa: Tt-96/7032-2, MBS: 060035446
Temeljni kapital: 125.590.100,00 kn uplaćen u cijelosti, Uprava: Miho Mioč, dipl. inž. stroj., Matični broj: 03026833, OIB: 26251326399

Datum: **03.06.2014.**

Broj: *5-4529*

Naš znak: Ž.Š. Vaš znak:

REPUBLIKA HRVATSKA
ŠIBENSKO-KNINSKA ŽUPANIJA
212201 GRAD ŠIBENIK

05-06-2014

Opis	Org. jed.	Pal.	Vrij.
<i>350-02/14-01/26</i>	<i>01</i>		
<i>374-14-20</i>			

GRAD ŠIBENIK

Upravni odjel za prostorno planiranje i
zaštitu okoliša

Trg palih branitelja Domovinskog rata 1
22000 ŠIBENIK

Predmet: **Urbanistički plan uređenja
uvale Vrnaža**

n/r. Madlena Roša Dulibić, d.i.a.

U pravitku ovog dopisa dostavljamo Vam situacijski prikaz postojećeg stanja instalacija vodoopskrbnog sustava i sustava odvodnje otpadnih voda grada Šibenika u obuhvatu Urbanističkog plana uređenja uvale Vrnaža.

U postojećim prometnicama koje tangiraju prostor uvale Vrnaža imamo vodoopskrbne cjevovode kojima možemo garantirati dovoljne količine vode kao i tlakove za protupožarnu zaštitu. Mjesta priključenja dogovoriti će se sa izrađivačima plana.

U obuhvatu plana postavljen je glavni kanalizacijski kolektor \varnothing 1200 mm kojim se transportira sva otpadna voda sa užeg dijela grada Šibenika, prema centralnoj crpnoj stanici Mandalina. U koridoru ovog kolektora 3 m od osi kolektora sa svake strane, nije dopuštena izgradnja bilo kakvih sadržaja osim zelenih površina. Izmicanje kolektora u neku novu trasu nije moguće.

Za sav prikazani kolektorski sustav kao i za objekte crpne stanice „Mandalina“ Vodovod – Šibenik posjeduje koncesiju izdanu od Šibensko - kninske županije.

Odvodnju fekalnih otpadnih voda iz objekata unutar plana moguće je riješiti spajanjem na postojeći sustav javne odvodnje, a oborinske vode sa površina treba nakon predtretmana ispustiti direktno u more.

Za sva eventualna pitanja i pojašnjenja stojimo na raspolaganju izrađivačima plana.

S štovanjem,

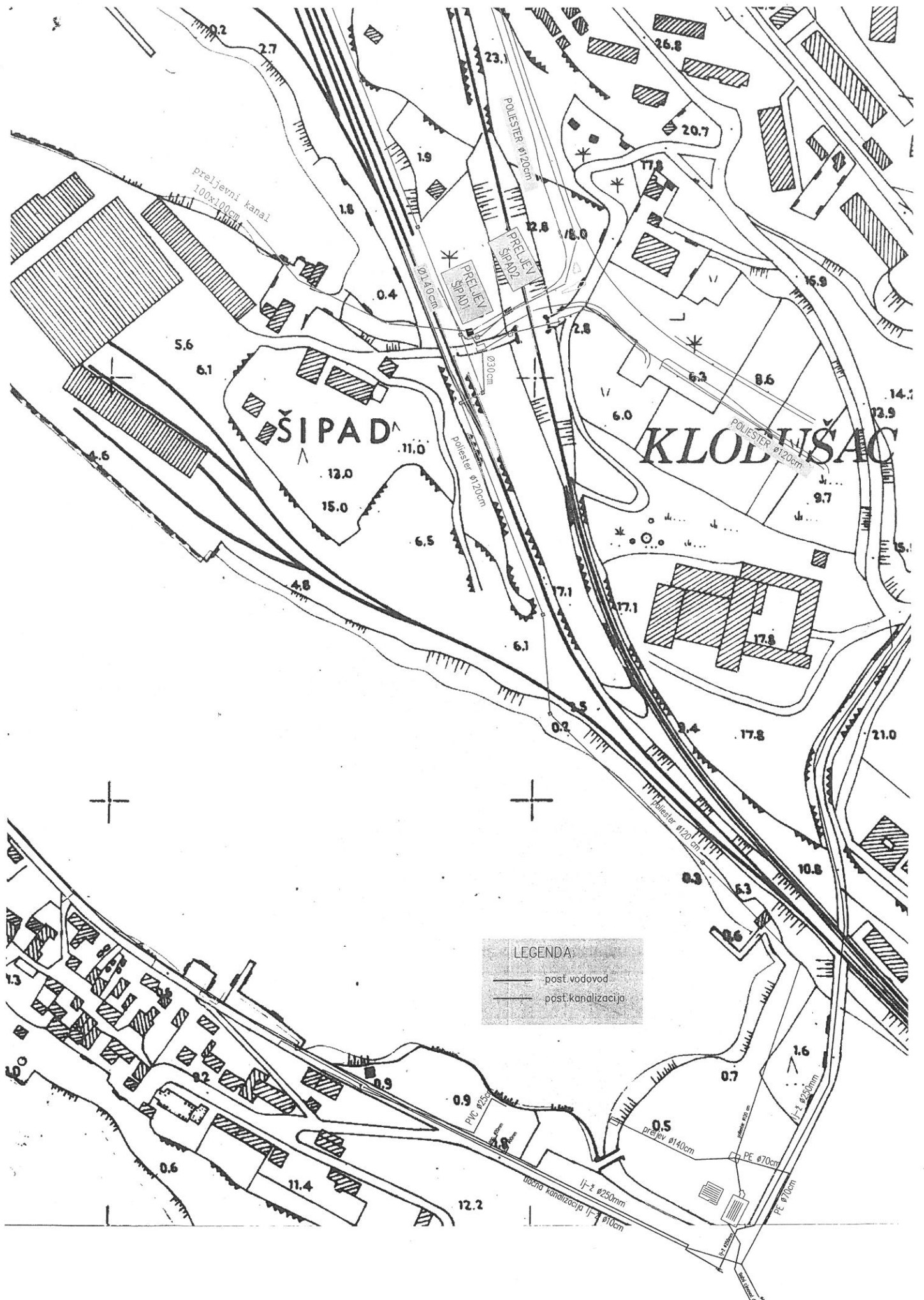
Direktor:

Miho Mioč, dipl. inž. stroj.

- Pravitak:

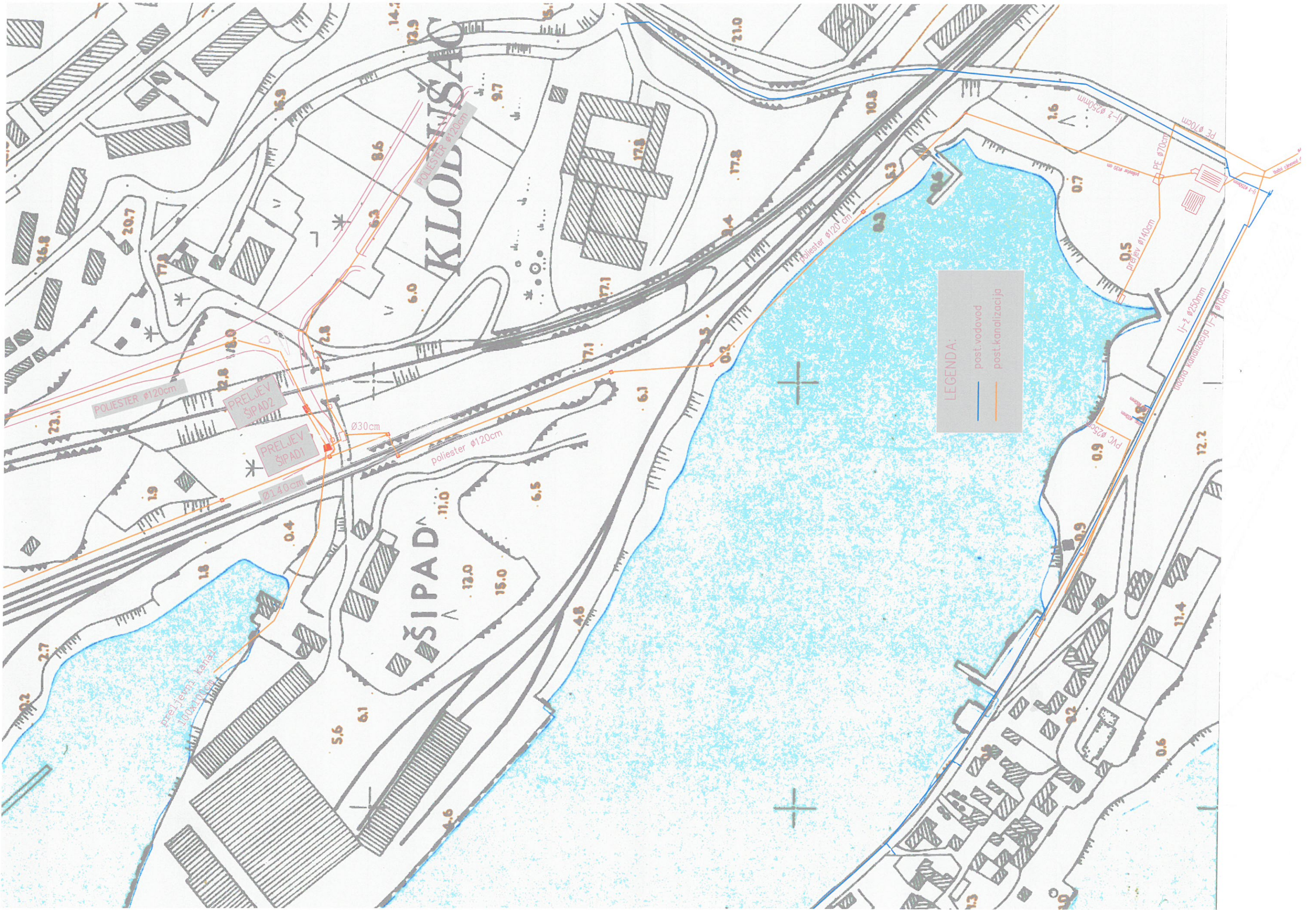
- Situacijski prikaz postojećeg stanja instalacija

VODOVOD I ODVODNJA d.o.o.
ŠIBENIK I



LEGENDA

- post vodovod
- post kanalizacije



KLODIŠAČ

ŠIPAD

LEGENDA:
post.vodovod
post.kanalizacija

POLESTER Ø120cm

PRELJEV ŠPAD2

PRELJEV ŠPAD1

poliester Ø120cm

prelivni kanal
100x100cm

I-ž Ø250mm

PE Ø70cm

preliv Ø140cm

I-ž Ø250mm

trajna kanalizacija I-ž Ø10cm

PVC Ø25cm

I-ž Ø10cm



REPUBLIKA HRVATSKA
MINISTARSTVO ZAŠTITE OKOLIŠA
I PRIRODE


10000 Zagreb, Ulica Republike Austrije 14
Tel: 01/ 3717 111 fax: 01/ 4866 100

Uprava za zaštitu prirode

KLASA: 612-07/14-57/171

URBROJ: 517-07-2-2-14-2

Zagreb, 9. svibnja 2014.



ŠIBENSKO-KNINSKA ŽUPANIJA
GRAD ŠIBENIK

**Upravni odjel za prostorno uređenje
i zaštitu okoliša**

**Trg palih branitelja Domovinskog rata 1
22 000 Šibenik**

PREDMET: UPU Uvala Vrnaža, Grad Šibenik
- zahtjevi, dostavljaju se

Veza vaša klasa: 350-02/14-01/26, Urbroj: 2182/01-04-14-5 od 29.4.2014.

Ministarstvo zaštite okoliša i prirode zaprimilo je vaš poziv za dostavu zahtjeva (podataka, planskih smjernica i propisanih dokumenata) iz područja zaštite prirode u postupku izrade Urbanističkog plana uređenja Uvala Vrnaža na području Grada Šibenika u Šibensko-kninskoj županiji, sukladno članku 90. Zakona o prostornom uređenju (Narodne novine, broj 153/2013).

Unutar obuhvata predmetnog UPU-a nema zaštićenih područja temeljem Zakona o zaštiti prirode (Narodne novine, broj 80/2013).

Predmetni plan nalazi se unutar područja ekološke mreže značajnog za vrste i stanišne tipove HR3000171 - Ušće Krke, temeljem Uredbe o ekološkoj mreži (Narodne novine, broj 124/2013) koja je stupila na snagu u listopadu 2013. godine.

Grafički prikaz područja ekološke mreže nalazi se na internetskoj stranici: <http://natura2000.dzsp.hr/natura/>.

Temeljem članka 21. Zakona o zaštiti prirode, Ministarstvo zaštite okoliša i prirode, Uprava za zaštitu prirode utvrđuje sljedeće

uvjete zaštite prirode

- očuvati povoljnu građu i strukturu morskog dna, obale i priobalnog područja;
- spriječiti degradaciju obale koliko je moguće;
- osigurati pročišćavanje otpadnih voda.


Napominjemo da planirani zahvati koji mogu imati značajan utjecaj na ciljeve očuvanja i cjelovitost područja ekološke mreže podliježu ocjeni prihvatljivosti zahvata za ekološku mrežu, sukladno članku 24. Zakona o zaštiti prirode.



Dostavlja se:

1. Naslovu
2. U spis predmeta – ovdje

134



HRVATSKE VODE
VODNOGOSPODARSKI ODJEL
ZA SLIVOVE JUŽNOGA JADRANA
Vukovarska 35., 21000 SPLIT

Telefon: 021/309-400
Telefax: 021/309-492

Klasa: 350-02/14-01/0000244
Ur.broj: 374-24-1-14-3
Split, 29.05.2014.

REPUBLIKA HRVATSKA
ŠIBENSKO-KNINSKA ŽUPANIJA
2182/01 GRAD ŠIBENIK

Primljeno: 03-06-2014	
Klasifikacijska oznaka	04
050-02/14-01/135	
Uredžbeni broj	
374-14-32	

ŠIBENSKO - KNINSKA ŽUPANIJA
GRAD ŠIBENIK

Upravni odjel za prostorno uređenje i zaštitu okoliša
Trg poginulih branitelja Domovinskog rata 1.,
22000 ŠIBENIK

Predmet: Urbanistički plan uređenja Uvala Vrnaža, Grad Šibenik
-dostava podataka, smjernica,...

Na vaš zahtjev za izradu *Urbanističkog plana uređenja Uvala Vrnaža, Grad Šibenik* temeljem priložene dokumentacije (Odluka o izradi UPU-a („Službeni glasnik Grada Šibenika“, koja je donesena na 8. sjednici Gradskog vijeća 16. travnja 2014.god.) te obuhvata UPU-a, prilažemo vam sljedeće planske smjernice i postojeću dokumentaciju:

ZAŠTITA OD ŠTETNOG DJELOVANJA VODA

Na predmetnom području protječu bujica Vrnaža (prema priloženom grafičkom prilogu), koja je u naravi regulirani bujični tok. U grafičkom djelu predmetnog Plana, u grafičkim prilogima “Namjena” i “Vodno gospodarstvo” treba navedeni potok - česticu javno vodno dobro” označiti posebnom bojom i označiti kao “V” – vodotok.

U tekstualnom dijelu “Odredbi za provođenje” treba obvezno stajati slijedeći tekst vezan za problematiku “Uređenje voda i zaštita vodnog režima”:

..Zaštita od štetnog djelovanja povremenih bujičnih vodotokova i oborinskih odvodnih kanala, kada može doći do plavljenja, ispiranja, podriavanja ili odronjavanja zemljišta i drugih sličnih štetnih pojava, te posredno do ugrožavanja života i zdravlja ljudi i njihove imovine, te poremećaja u vodnom režimu, će se provoditi izgradnjom zaštitnih i regulacijskih vodnih građevina, odnosno tehničkim i gospodarskim održavanjem vodotoka, vodnog dobra i regulacijskih i zaštitnih vodnih građevina koje se provodi prema programu uređenja vodotoka i drugih voda u okviru Plana upravljanja vodama. U svrhu tehničkog održavanja, te radova građenja, uz bujične vodotoke treba osigurati inundacijski pojas minimalne širine od 3,0 m od gornjeg ruba korita, odnosno ruba čestice javnog vodnog dobra. U inundacijskom pojasu zabranjena je svaka gradnja i druge radnje kojima se može onemogućiti izgradnja i održavanje vodnih građevina, na bilo koji način umanjiti protočnost korita i pogoršati vodni režim, te povećati stupanj ugroženosti od štetnog djelovanja vodotoka. Posebno se inundacijski pojas može smanjit, ali to bi trebalo utvrditi posebnim vodopravnim uvjetima za svaki objekt posebno.

HRVATSKE VODE – pravna osoba za upravljanje vodama, 10000 Zagreb, Ulica grada Vukovara 220.,

web stranica: www.voda.hr; OIB: 28921383001, MB: 1209361

IBAN: HR7723600001101425545, SWIFT: ZABHR2X

Iznimno, na zahtjev zainteresirane osobe „Hrvatske vode“ mogu odobriti odstupanje od odredaba definiranih u ovom članku pod uvjetom da ne dolazi do ugrožavanja stabilnosti i sigurnosti vodnih građevina, odnosno pogoršanja postojećeg vodnog režima i ako to nije suprotno uvjetima korištenja vodnog dobra utvrđenim Zakonom o vodama.

Svaki vlasnik, odnosno korisnik objekta ili parcele smještene uz korito vodotoka ili česticu javno vodno dobro dužan je omogućiti nesmetano izvršavanje radova na čišćenju i održavanju korita vodotoka, ne smije izgradnjom predmetne građevine ili njenim spajanjem na komunalnu infrastrukturu umanjiti propusnu moć vodotoka, niti uzrokovati eroziju u istom, te za vrijeme izvođenja radova ne smije niti privremeno odlagati bilo kakvi materijal u korito vodotoka.

Postojeća neregulirana korita povremenih bujičnih vodotoka i oborinskih kanala potrebno je regulacijskim radovima povezati i urediti na način da se u kontinuitetu sprovedu oborinske i druge površinske vode do uljeva u more, a sve u skladu s vodopravnim uvjetima i ostalim aktima i planovima predviđenim Zakonom o vodama. Projektno rješenje uređenja korita sa svim potrebnim objektima, maksimalno smjestiti na česticu „javno vodno dobro“ iz razloga izbjegavanja imovinsko - pravnih sporova kao i razloga prilagodbe uređenja važećoj prostorno - planskoj dokumentaciji, a koje će istovremeno omogućiti siguran i blagovremen protok voda vodotoka, te održavanje i čišćenje istog. Dimenzioniranje korita treba izvršiti za mjerodavnu protoku dobivenu kao rezultat hidroloških mjerenja ili kao rezultat primjene neke od empirijskih metoda.

U iznimnim slučajevima, u svrhu osiguranja i formiranja što kvalitetnijeg prometnog koridora, ne isključuje se regulacija ili izmještanje vodotoka u obliku odgovarajuće natkrivene armirano-betonske kinete (min. propusne moći 100-god velika voda) i na način koji će omogućiti njeno što jednostavnije održavanje i čišćenje (natkrivanje izvesti pomičnim armiranobetonskim pločama duž što više dionica i sa što više revizijskih okana). Trasu regulirane natkrivene kinete u sklopu prometnice u pravilu postaviti uz jedan od rubova prometnice ili ispod samog pločnika kako bi ostao osiguran pojas za česticu javnog vodnog dobra. Izradu projektnog rješenja treba uskladiti sa stručnim službama Hrvatskih voda.

Na mjestima gdje trasa prometnice poprečno prelazi preko bujičnih vodotoka i odvodnih kanala predvidjeti mostove ili propuste takvih dimenzija koji će nesmetano propustiti mjerodavne protoke.

Polaganje objekata linijske infrastrukture (kanalizacija, vodovod, električni i telekomunikacijski kablovi itd.) zajedno sa svim oknima i ostalim pratećim objektima uzdužno unutar korita vodotoka, odnosno čestice javnog vodnog dobra ako korito nije regulirano nije dopušteno. Vođenje trase paralelno sa reguliranim koritom vodotoka izvesti na minimalnoj udaljenosti kojom će se osigurati statička i hidraulička stabilnost reguliranog korita, te nesmetano održavanje ili buduća rekonstrukcija korita. Kod nereguliranih korita, udaljenost treba biti minimalno 3,0 m od gornjeg ruba korita, odnosno ruba čestice javnog vodnog dobra zbog osiguranja inundacijskog pojasa za buduću regulaciju. U samo određenim slučajevima udaljenost polaganja se može smanjiti, ali to bi trebalo utvrditi posebnim vodopravnim uvjetima i za svaki objekt posebno.

Na području predmetnog UPU-a gdje se širi obalni pojas (planirano širenje obale prema moru) i/ili planirana gradnja/rekonstrukcija (građevina/zahvata u prostoru) na obalnom području:

Na obalnom pojasu gdje je planirano širenje (nasipavanje) obale prema moru, potrebno je izraditi projektnu dokumentaciju regulacije ušća navedenih vodotoka na predmetnoj dionici koji će biti

usklađen sa projektom uređenja predmetnog obalnog područja i projektima svih instalacija (kanalizacija, vodovod, itd.) postavljenih ili predviđenih u uređenom obalnom području. Investitor je dužan ovim projektom obuhvatiti sve bujične tokove i riješiti pitanje njihovih uljeva u more u obliku otvorenih ili natkrivenih armirano-betonskih kineta koje će omogućiti nesmetano propuštanje mjerodavno velikih voda u uvjetima nepovoljnog utjecaja mora i plime, nesmetano održavanje i čišćenje istih (natkrivanje a.b. platicama, izrada revizijskih okana, rešetki, itd.), a koje će ujedno biti zaštićene od utjecaja valovanja i nanošenja morskog šljunčanog nanosa sa plaža. Kao najpogodniji način za odgovarajuće rješenje ovog problema jest da se natkrivene kinete sa bočnim kamenim nabačajem iskoriste kao pera ili da se uljevi bujica preusmjere kroz predviđena pera u ovom obliku. Manje bujice i odvodni kanali koji protječu relativno blizu jedan drugoga mogu se usmjeriti u zajedničku kinetu i tako smanjiti broj uljeva. Sve instalacije koje se planiraju položiti u novonastalom pojasu treba položiti dublje i obavezno ispod novonastalih uljeva bujica u more. Projekte regulacije bujica uskladiti sa postojećom projektnom dokumentacijom i projektom sanacije bujica Trogira. Investitor je dužan ušća bujica i svih propusta regulirati na način da ista nesmetano mogu propustiti mjerodavne protoke i sprovesti ih u more. Sve navedeno treba dokazati hidrološkim i hidrauličkim proračunom, te statičkim proračunom kao sastavnim dijelovima projekta. Izradu projekta usuglasiti sa stručnim službama Hrvatskih voda.

U predmetnom obalnom pojasu, na trasi novoreguliranih korita bujica i vodotoka i njihovih uljeva u more potrebno je osigurati odgovarajući pojas min. širine 3,0 m do 5,0 m za novonastale čestice vodnog dobra i za njihovo održavanje.“

GOSPODARENJE I KORIŠTENJE VODA

Na području predmetnog Plana nema registriranog korištenja voda (osim onih iz javnog vodoopskrbnog sustava), te je u tom smislu (ukoliko to do sada nije urađeno), podatke o postojećim vodoopskrbnim instalacijama, kao i o mogućnostima rješavanja vodoopskrbe predmetnog područja, potrebno ishoditi od „Vodovoda i odvodnje d.o.o. Šibenik.

ZAŠTITA VODA I MORA

Pri izradi UPU-a potrebno je predvidjeti sve zakonom propisane mjere zaštite voda od onečišćenja koje može izazvati planirano korištenje prostora.

Sva rješenja vezana za zaštitu voda od onečišćenja, te odvodnju otpadnih voda treba uskladiti s odredbama važećeg PPU-a grada Šibenika ako su na njega Hrvatske vode prethodno dale pozitivno mišljenje kao i sa stručnim službama grada, te nadležne komunalne tvrtke.

Ukoliko se rješenja vezana za zaštitu voda nadovezuju na koncepcije odvodnje i pročišćavanja šireg područja, u cilju boljeg sagledavanja predloženih rješenja, potrebno je u tekstualnom i grafičkom dijelu UPU-a, dati prikaz koncepcije sustava odvodnje i pročišćavanja otpadnih voda cijelog područja, te jasno obilježiti postojeći (izgrađeni) dio od ostalog planiranog dijela sustava.

U slučaju zasebnih rješenja predmetnog područja UPU-a ili u slučaju fazne izgradnje rješenja odvodnje otpadnih voda, potrebno je dati rješenje odvodnje i pročišćavanja otpadnih voda predmetnog obuhvata UPU-a, te konačno rješenje, a sve u skladu sa Zakonom propisanim mjerama zaštite voda od onečišćenja.

Svim potrošačima koji ispuštaju otpadne vode kvalitete različite od standarda komunalnih otpadnih voda, potrebno je propisati obavezu izrade predtretmana do standarda komunalnih otpadnih voda.

KATASTAR VODA I VODNOGA DOBRA

Na području predmetnog UPU-a evidentirana je bujica Vrnaža - javno vodno dobro.

S Poštovanjem!


Prilog: - bujica Vrnaža- javno vodno dobro

Direktor:



Mirko Duhović, dipl.ing.grad.

Dostavljeno:
Službe 24-1. – ovdje
Arhiva



- BRJANI VODOTOK "VUCNAR"



REPUBLIKA HRVATSKA
MINISTARSTVO POMORSTVA, PROMETA
I INFRASTRUKTURE
Uprava sigurnosti plovidbe
 Lučke kapetanije
 Lučka kapetanija Šibenik sa sjedištem u Šibeniku
 Obala dr. F. Tuđmana 8, Šibenik

REPUBLIKA HRVATSKA
 ŽUPANIJA ŠIBENIK
 30.05.2014
 350-02/14-01/26 04
 500-14-17

KLASA: 350-05/14-01/178
 URBROJ: 530-04-4-5-2-14-3
 Šibenik, 28. svibnja 2014. godine

Lučka kapetanija Šibenik, nadležna na temelju članka 1. Zakona o lučkim kapetanijama („Narodne novine“ br. 124/97), članka 54.a Pomorskog zakonika („Narodne novine“ br.181/04, 76/07, 146/08, 61/11 i 56/13) i članka 86. Zakona o pomorskom dobru i morskim lukama („Narodne novine“ br. 158/03, 100/04, 141/06 i 38/09), rješavajući zahtjev Grada Šibenika, Upravni odjel za prostorno uređenje i zaštitu okoliša Klasa:350-02/14-01/26, Ubroj:2182/01-04-14-5 od 29. travanja 2014. godine, u postupku izdavanja zahtjeva za izradu Urbanističkog plana uređenja Uvale Vrnaža, donosi

SUGLASNOST

Sa stajališta sigurnosti plovidbe i zaštite mora od onečišćenja s brodova, u izradi Odluke o izradi Urbanističkog plana uređenja Uvala Vrnaža, provesti slijedeće mjere – smjernice sukladno

- Pomorskom zakoniku („Narodne novine“ br. 181/04, 76/07, 146/08, 61/11 i 56/13)
- Zakonu o pomorskom dobru i morskim lukama („Narodne novine“ br. 158/03, 100/04, 141/06 i 38/09),
- Zakonu o hidrografskoj djelatnosti („Narodne novine“ br. 68/98, 110/98 i 163/03),
- Uredbi o uvjetima kojima moraju udovoljavati luke („Narodne novine“ br. 110/04),
- Uredbi o razvrstaju luka otvorenih za javni promet i luka posebne namjene („Narodne novine“ br. 110/04 i 82/07),
- Pravilniku o kriterijima za određivanje namjene pojedinog dijela luke otvorene za javni promet županijskog i lokalnog značaja, način plaćanja veza, uvjete korištenja, te određivanja maksimalne visine naknade i raspodjele prihoda („Narodne novine“ br. 79/08, 114/12 i 47/13)

- Pravilniku o uvjetima i načinu održavanja reda u lukama i na ostalim dijelovima unutarnjih morskih voda i teritorijalnog mora Republike Hrvatske („Narodne novine“ br. 90/05, 10/08, 155/08, 127/10 i 80/12).


O b r a z l o ž e n j e

Grad Šibenik, Upravni odjel za prostorno uređenje i zaštitu okoliša, dostavilo je ovom tijelu zahtjev uvodno označene klase, zaprimljen dana 06. svibnja 2014. godine, na dostavu zahtjeva za izradu Urbanističkog plana uređenja Uvala Vrnaža, sukladno članku 90. Zakona o prostornom uređenju („Narodne novine“ br. 153/13).

Na temelju uvida u dostavljenu dokumentaciju i izvršenog pregleda na terenu od strane stručnih djelatnika Lučke kapetanije Šibenik, pri izradi Odluke o izradi Urbanističkog plana uređenja Uvala Vrnaža, moraju se poštivati navedene mjere.

Upravna pristojba iz Tbr. 1. 2. Tarifa pristojbi iz Zakona o upravnim pristojbama nije naplaćena jer je podnositelj zahtjeva oslobođen od plaćanja upravnih pristojbi.

Lučki kapetan
kap. Robert Baljkas, mr.sc.



Dostaviti:

Grad Šibenik, Upravni odjel za prostorno uređenje i zaštitu okoliša, Trg poginulih branitelja Domovinskog rata 1, Šibenik

Na znanje:

1. Ministarstvo pomorstva, prometa i infrastrukture, Uprava sigurnosti plovidbe, Prisavlje 14, Zagreb
2. Lučka kapetanija Šibenik, Odjel za inspekcijske poslove - ovdje
3. Pismohrana – ovdje



REPUBLIKA HRVATSKA
ŠIBENSKO-KNINSKA ŽUPANIJA



GRAD ŠIBENIK
Gradonačelnik

Na temelju članka 95. stavak 2. Zakona o prostornom uređenju („Narodne novine“, broj 153/13)
Gradonačelnik Grada Šibenika donosi

ZAKLJUČAK
o utvrđivanju Prijedloga
Urbanističkog plana uređenja Uvala Vrnaža

1. Utvrđuje se Prijedlog Urbanističkog plana uređenja Uvala Vrnaža za javnu raspravu (u daljem tekstu: Plan)
2. Plan se sastoji od tekstualnog i grafičkog dijela i sažetka za javnost te se prilaže ovom Zaključku kao njegov sastavni dio.
3. Javna rasprava o Planu trajat će 30 dana i to **od 15. prosinca 2014. do 15. siječnja 2015.**
4. Nositelj izrade - Upravni odjel za prostorno planiranje i zaštitu okoliša Grada Šibenika odrediti će mjesto, vrijeme i druge elemente u svezi javnog uvida i javne rasprave te objaviti javnu raspravu i dostaviti posebne obavijesti o javnoj raspravi u skladu s člancima 95. do 103. Zakona o prostornom uređenju („Narodne novine“, broj 153/13).
5. Izvješće o javnoj raspravi nositelj izrade dužan je podnijeti gradonačelniku u roku od 15 dana od proteka roka za davanje pisanih prijedloga i primjedbi.
6. Ovaj zaključak objavit će se na oglasnoj ploči Grada Šibenika te u "Službenom glasniku Grada Šibenika".

Klasa: 350-02/14-01/26
Urbroj: 2182/01-04-14-24
Šibenik, 4. prosinca 2014.



Gradonačelnik
Željko Burić, dr.

U pozivu se moraju odrediti kriteriji, koje moraju ispunjavati budući korisnici Zgrade, koji kriteriji moraju biti usklađeni sa načelima iz točke 1. i 2. ovog zaključka.

Imajući u vidu ukupnost problema rješavanja imovinsko-pravnih odnosa na području bivšeg TEF-a, na kojem se nalazi Zgrada, ugovori o korištenju prostora s budućim korisnicima, ne smiju se sklapati na razdoblje duže od godinu dana, uz klauzulu predaje prostora Gradu Šibeniku u slučaju potrebe Grada.

4. Zadužuje se Upravni odjel za društvene djelatnosti Grada Šibenika da imenuje povjerenstvo za odabir udruga-korisnika prostora i odredi način daljnjeg funkcioniranja Zgrade.

5. Zadužuje se Upravni odjel za gospodarenje gradskom imovinom da nakon provedenog javnog poziva obavi sve potrebne radnje u cilju sklapanja ugovora o korištenju prostora.

KLASA: 372-03/14-01/155
URBROJ: 2182/01-01/1-14-1
Šibenik, 23. listopada 2014.

GRAD ŠIBENIK

GRADONAČELNIK
Željko Burić, dr. med., v.r.

33

Na temelju članka 58. Zakona o ustanovama („Narodne novine“ broj 76/93., 29/97., 47/99. i 35/08.) i članka 46. Statuta Grada Šibenika („Službeni glasnik Grada Šibenika“, broj 8/10, 5/12 i 2/13), Gradonačelnik Grada Šibenika dana 28. studenog 2014. godine, donosi

ZAKLJUČAK

o davanju prethodne suglasnosti Javnoj ustanovi „Športski objekti Šibenik“ za raspolaganje imovinom na Š.C. Šubićevac

Članak 1.

Daje se prethodna suglasnost Javnoj ustanovi „Športski objekti Šibenik“ za raspolaganje imovinom vrijednosti preko 150.000,00 kn bez poreza na dodanu vrijednost za pripremu podloge za postavljanje umjetne trave na Š.C. Šubićevac.

Članak 2.

Ovaj zaključak stupa na snagu danom donošenja.

KLASA: 363-01/14-01/315
URBROJ: 2182/01-01/1-14-2
Šibenik, 28. studenog 2014.

GRAD ŠIBENIK

GRADONAČELNIK
Željko Burić, dr. med., v.r.

34

Na temelju članka 95. stavak 2. Zakona o prostornom uređenju („Narodne novine“, broj 153/13), gradonačelnik Grada Šibenika, donosi

ZAKLJUČAK o utvrđivanju Prijedloga Urbanističkog plana uređenja Uvala Vrnaža

1. Utvrđuje se Prijedlog Urbanističkog plana uređenja Uvala Vrnaža za javnu raspravu (u daljem tekstu: Plan)

2. Plan se sastoji od tekstualnog, grafičkog dijela i sažetka za javnost te se prilaže ovom Zaključku kao njegov sastavni dio.

3. Javna rasprava o Planu trajat će 30 dana i to od 15. prosinca 2014. do 15. siječnja 2015.

4. Nositelj izrade - Upravni odjel za prostorno planiranje i zaštitu okoliša Grada Šibenika odrediti će mjesto, vrijeme i druge elemente u svezi javnog uvida i javne rasprave te objaviti javnu raspravu i dostaviti posebne obavijesti o javnoj raspravi u skladu s člancima 95. do 103. Zakona o prostornom uređenju („Narodne novine“, broj 153/13).

5. Izvješće o javnoj raspravi nositelj izrade dužan je podnijeti gradonačelniku u roku od 15 dana od proteka roka za davanje pisanih prijedloga i primjedbi.

6. Ovaj zaključak objavit će se na oglasnoj ploči Grada Šibenika te u „Službenom glasniku Grada Šibenika“.

KLASA: 350-02/14-01/26
URBROJ: 2182/01-04-14-24
Šibenik, 4. prosinca 2014.

GRAD ŠIBENIK

GRADONAČELNIK
Željko Burić, dr. med., v.r.



ŠIBENSKO-KNINSKA ŽUPANIJA



GRAD ŠIBENIK

Upravni odjel za prostorno planiranje i
zaštitu okoliša

KLASA :350-02/14-01/26
URBROJ: 2182/01-04-14-25
Šibenik, 4. prosinca 2014.

Na temelju članka 96. stavak 3. Zakona o prostornom uređenju („Narodne novine“, broj 153/13) Grad Šibenik, Upravni odjel za prostorno planiranje i zaštitu okoliša
objavljuje

**JAVNU RASPRAVU
o prijedlogu
Urbanističkom plana uređenja Uvale Vrnaža**

1. Javna rasprava o prijedlogu Urbanističkog plana uređenja Uvale Vrnaža trajat će od 15. prosinca 2014. do 15. siječnja 2015. godine.
2. Prijedlog se može vidjeti u Upravnom odjelu za prostorno planiranje i zaštitu okoliša Grada Šibenika, Trg palih branitelja Domovinskog rata, br. 1/III. kat (tel.022/431-067) svakog radnog dana od 9.00 do 14.00 sati.
3. U vrijeme trajanja Javnog uvida prijedlog Urbanističkog plana uređenja Uvala Vrnaža bit će objavljen na službenim stranicama Grada Šibenika www.sibenik.hr
4. Javno izlaganje održat će se 18. prosinca (četvrtak) 2014. u Gradskoj vijećnici u 13.00 sati.
5. Mišljenja, prijedlozi i primjedbe primaju se do 15. siječnja 2015. godine na adresu: Grad Šibenik, Upravni odjel za prostorno planiranje i zaštitu okoliša, Trg palih branitelja Domovinskog rata 1/III.
Mišljenja, prijedlozi i primjedbe koji ne budu dostavljeni u roku i nisu čitko napisani, potpisani imenom i prezimenom fizičke osobe ili nazivom pravne osobe s adresom podnositelja, neće se uzeti u obzir u pripremi izvješća o javnoj raspravi.

PROČELNICA
v. r. Madlena Roša Dulibić, dipl.ing.arh.



Vijesti
U Šibeniku za doček Elemental, Dubioza kolektiv i Šibenski bendovi

Na današnjoj konferenciji za medije, održanoj u Perivoju Roberta Vislanija, predstavljen je ovogodišnji božićno-novogodišnji program grada Šibenika.



- [Javna nabava](#)
- [Natječaji](#)
- [Projekti](#)
- [Prostorno uređenje i gradnja](#)
- [Provedba dokumenata](#)
- [Proračun grada Šibenika](#)

Vijesti

[vidi sve...](#)



U Šibeniku za doček Elemental, Dubioza kolektiv i Šibenski bendovi

08. 12. 2014

Na današnjoj konferenciji za medije, održanoj u Perivoju Roberta Vislanija, predstavljen je ovogodišnji božićno-novogodišnji program grada Šibenika.

Dva plova Šibenske regate krstaša održana unatoč vremenskim neprilikama
06. 12. 2014



Ukupno trideset brodova krenulo je s mula Krke

U povodu sv. Ilika gradonačelnik obišao male bolesnike na Odjelu za dječje bolesti
05. 12. 2014



Mališani dobili i prigodne darove

Stiže jako nevrjeme
05. 12. 2014

Šibenčani lakše do EU fondova uz gradski „Projektni putokaz“
05. 12. 2014

Obavijesti



Sredstva gradskog parkinga za kulturne projekte i programe u povijesnoj jezgri grada Šibenika



Prijava kvarova na javnoj rasvjeti



JAVNI POZIV - za prijavu pružatelja besplatnih usluga tehničke pomoći i savjetovanja zainteresiranoj javnosti



JAVNA RASPRAVA o prijedlogu Urbanističkog plana uređenja Uvale Vrnaža



Odluka o poništenju oglasa



Kultura i sport

[vidi sve...](#)



Propisi od interesa za planinare i smjernice za unaprjeđenje planinarskog djelovanja

08. 12. 2014

Danas u Knjižnici

Predavanje o dr. Božidaru Petranoviću
05. 12. 2014



Održano u Gradskoj knjižnici

Dan Gradskih vrtića Šibenik u Gradskoj knjižnici
03. 12. 2014



Poznati čitaju djeci

Dan gradskih vrtića u Knjižnici
02. 12. 2014

Život s dušom
01. 12. 2014

Najave

[vidi sve...](#)



Otvorite vrata od Božića

02. 12. 2014

Advent u Zlarinu
24. 11. 2014



Niz nezaboravnih događaja u domaćoj atmosferi

Šibenik se prisjeća žrtve Vukovara
17. 11. 2014



U organizaciji Grada Šibenika i Društva Naša djeca Šibenik obilježit će se Dan sjećanja na žrtvu Vukovara 1991.

Hoć kazališta u Šibeniku
13. 11. 2014

IZBORI ZA
PREDSJEDNIKA REPUBLIKE HRVATSKE

REGULACIJA PROMETA
KRIZANJE RADIČEVE I BOSANSKE

PRAVO NA PRISTUP
INFORMACIJAMA

AUDIO ZAPISI
SJEDNICA GRADSKOG VIJEĆA

HODAJUĆI KOLEGIJ
GRADONAČELNIKA

IZVJEŠTAJ O IZVRŠENJU
PRORAČUNA U 2013. GODINI

KOMUNALNE
INFORMACIJE



Početna > Obavijesti > JAVNA RASPRAVA o prijedlogu Urbanističkog plana uređenja Uvale Vrnaža

JAVNA RASPRAVA o prijedlogu Urbanističkog plana uređenja Uvale Vrnaža

05.12.2014



Oglas

Oglas Javna rasprava UPU Vrnaža (216.55 kB)

0

Like Be the first of your friends to like this.

Obavijesti



JAVNI POZIV - za prijavu pružatelja besplatnih usluga tehničke pomoći i savjetovanja zainteresiranoj javnosti



JAVNA RASPRAVA o prijedlogu Urbanističkog plana uređenja Uvale Vrnaža



Odluka o poništenju oglasa



JAVNI POZIV nositeljima prava na nekretninama na kojima su i koje neposredno graniče sa izvedenem nerazvrstanim cestama: Obala



NATJEČAJ za prodaju građevinskog zemljišta na području Gospodarske zone -Podi-



IZBORI ZA
PREDSJEDNIKA REPUBLIKE HRVATSKE

REGULACIJA PROMETA
KRIZANJE RADIĆEVE I BOSANSKE

PRAVO NA PRISTUP
INFORMACIJAMA

AUDIO ZAPISI
SJEDNICA GRADSKOG VIJEĆA

HODAJUĆI KOLEGIJ
GRADONAČELNIKA

IZVJEŠTAJ O IZVRŠENJU
PRORAČUNA U 2013. GODINI

KOMUNALNE
INFORMACIJE

NEZAVISNI VIJEĆNICI
U GRADSKOM VIJEĆU



Korištenje obnovljivih izvora energije
- u obiteljskim kućama
Zeleni grad

 TRAŽI

ENGLISH

- Priopćenja
- Kontakti
- Prenosimo
- Linkovi

NASLOVNICA

NOVOSTI I NAJAVE

O NAMA

PROSTORNO UREĐENJE

Prostorni planovi

Informacije o planovima u izradi

Izvešća o javnim raspravama

Prostorni planovi nacionalnih parkova i parkova prirode

Prostorni planovi županija

Prostorni planovi uređenja gradova i općina

Radna zajednica Alpe-Jadran

Download instalacije Pravidnika za izradu prostornih planova

Popis tvrtki kojima su izdane suglasnosti za obavljanje svih stručnih poslova prostornog uređenja (pdf)

Sufinanciranje izrade prostornih planova jedinica lokalne ili područne (regionalne) samouprave za 2014. godinu

Obrasci upravnih akata iz područja prostornog uređenja i gradnje

Preporuka za izradu jedinstvenog opisa zahvata u prostoru za centre za gospodarenje otpadom i eksploatacijska polja čvrstih mineralnih sirovina

Događanja

Hrvatski zavod za prostorni razvoj

GRADITELJSTVO

ENERGETSKA UČINKOVITOST

STANOVANJE I KOMUNALNO

GRAĐEVINSKA INSPEKCIJA

PROCJENA VRIJEDNOSTI NEKRETNINA

EU PROGRAMI I FONDOVI

PROPISI

PROPISI U PROCESU DONOŠENJA

SAVJETOVANJE SA ZAJNTERESIRANOM JAVNOŠĆU

PROGRAMI I STRATEGIJE

PUBLIKACIJE

NATJEČAJI I JAVNA NABAVA

PRISTUP INFORMACIJAMA

NAJČEŠĆA PITANJA I ODGOVORI

SLUŽBENI OBRASCI

UPUTE, OBJAŠNENJA I MIŠLJENJA

Sve na jednom mjestu.
www.gov.hr

Vlada Republike Hrvatske

APN - Agencija za pravni promet i

PROSTORNO UREĐENJE ▶ Prostorni planovi ▶ Informacije o planovima u izradi ▶ Informacije o javnim raspravama ▶

Informacije o javnim raspravama

Temeljem odredbi Zakona o prostornom uređenju („Narodne novine“, broj 153/13.), nositelj izrade prostornih planova dužan je objaviti informaciju o javnoj raspravi o prijedlogu prostornog plana i na mrežnim stranicama Ministarstva graditeljstva i prostornog uređenja.

Obavijest o javnoj raspravi mora sadržavati: mjesto, datum početka i trajanje javnog uvida u prijedlog prostornog plana, mjesto i datum jednog ili više javnih izlaganja, poziv zainteresiranim osobama za sudjelovanje u javnoj raspravi te rok u kojem se nositelju izrade dostavljaju pisana mišljenja, prijedlozi i primjedbe na prijedlog prostornog plana. Dostavlja se najmanje osam dana prije početka javne rasprave na adresu elektroničke pošte: web@mgipu.hr

Informacije o javnim raspravama:

- ▶ 04.12.2014. - Informacija o javnoj raspravi o prijedlogu Izmjena i dopuna Prostornog plana uređenja Općine Pašman
- ▶ 04.12.2014. - Informacija o javnoj raspravi o prijedlogu Urbanističkog plana uređenja Uvale Vrtnaža, Grad Šibenik
- ▶ 04.12.2014. - Informacija o javnoj raspravi o Prijedlogu Urbanističkog plana uređenja Lipik Slatina, Grad Slatina
- ▶ 04.12.2014. - Informacija o javnoj raspravi o Prijedlogu II. izmjena i dopuna Urbanističkog plana uređenja Grada Slatine
- ▶ 04.12.2014. - Informacija o javnoj raspravi o Prijedlogu I. izmjena i dopuna Prostornog plana uređenja Grada Slatine
- ▶ 03.12.2014. - Informacija o javnoj raspravi o prijedlogu Urbanističkog plana uređenja stambene zone Barotul u naselju Pašman
- ▶ 03.12.2014. - Informacija o javnoj raspravi o Prijedlogu I. izmjena i dopuna Prostornog plana uređenja Općine Žakanje sa smanjenim sadržajem
- ▶ 03.12.2014. - Informacija o javnoj raspravi o Prijedlogu Izmjena i dopuna Prostornog plana uređenja Grada Solina
- ▶ 02.12.2014. - Informacija o javnoj raspravi o prijedlogu VI. Izmjena i dopuna Prostornog plana uređenja Grada Popovače
- ▶ 02.12.2014. - Informacija o javnoj raspravi o prijedlogu 3. Izmjena i dopuna prostornog plana uređenja Općine Sveti Filip i Jakov
- ▶ 02.12.2014. - Informacija o javnoj raspravi o prijedlogu Prostornog plana uređenja Općine Stupnik
- ▶ 02.12.2014. - Informacija o javnoj raspravi o Prijedlogu II. Izmjena i dopuna Prostornog plana uređenja Grada Svetog Ivana Zeline
- ▶ 28.11.2014. - Informacija o javnoj raspravi o Prijedlogu ciljanih izmjena Prostornog plana uređenja Grada Raba
- ▶ 26.11.2014. - Informacija o javnoj raspravi o Prijedlogu II. (ciljanih) izmjena i dopuna Prostornog plana uređenja općine Novi Golubovec
- ▶ 26.11.2014. - Informacija o javnoj raspravi o prijedlogu I. Izmjena i dopuna Detaljnog plana uređenja dijela centra u Prelogu
- ▶ 25.11.2014. - Informacija o javnoj raspravi o prijedlogu IV. izmjena i dopuna Detaljnog plana uređenja „Pečkarica“ u Jastrebarskom
- ▶ 25.11.2014. - Informacija o javnoj raspravi o prijedlogu I. izmjena i dopuna Detaljnog plana uređenja „Mačkova-Zdihovačka“ u Jastrebarskom
- ▶ 20.11.2014. - Informacija o ponovnoj javnoj raspravi o prijedlogu I. izmjena i dopuna Prostornog plana uređenja Općine Podturen
- ▶ 19.11.2014. - Informacija o javnoj raspravi o prijedlogu Urbanističkog plana uređenja Sjeverozapad 1- Izmjena i dopuna, Grad Bjelovar
- ▶ 19.11.2014. - Informacija o javnoj raspravi u postupku I. Izmjena i dopuna Urbanističkog plana uređenja zone gospodarske namjene 'Dragonošička', Općina Rugvica
- ▶ 18.11.2014. - Informacija o javnoj raspravi o prijedlogu I. Izmjena i dopuna Prostornog plana uređenja Općine Milna
- ▶ 18.11.2014. - Informacija o javnoj raspravi o prijedlogu Urbanističkog plana uređenja TZ "Osibova-Lučice"
- ▶ 14.11.2014. - Informacija o javnoj raspravi o prijedlogu II. Izmjena i dopuna Prostornog plana uređenja Općine Čepin
- ▶ 14.11.2014. - Informacija o javnoj raspravi o prijedlogu Stavljanja izvan snage Detaljnog plana uređenja „Gospodarske zone“ Čepin
- ▶ 12.11.2014. - Informacija o javnoj raspravi o prijedlogu Odluke o stavljanju van snage dijela Provedbenog Urbanističkog plana Mali-Veli Maj, Grad Poreč
- ▶ 12.11.2014. - Informacija o javnoj raspravi o prijedlogu Urbanističkog plana uređenja dijela naselja Žbandaj, Grad Poreč
- ▶ 12.11.2014. - Informacija o javnoj raspravi o prijedlogu Urbanističkog plana uređenja stambenog naselja Mali Maj, Grad Poreč
- ▶ 12.11.2014. - Informacija o javnoj raspravi o prijedlogu Urbanističkog plana uređenja dijela stambenog naselja Veli Maj, Grad Poreč

SANACIJA POPLAVLJENIH PODRUČJA

Info telefon **0800 232 333**

eDozvola

ENERGETSKA OBNOVA OBITELJSKIH KUĆA

OZAKONJENJE NEZAKONITO IZGRADENIH ZGRADA

REGISTAR BROJA RIJEŠENIH ZAHTJEVA

URB ACT

Connecting cities
Building successes

OGLASNA PLOČA

NAJČEŠĆA PITANJA I ODGOVORI

novi zakoni u primjeni od 1.1.2014.

VODIČ KROZ GRADNJU

OZAKONJENJE nezakonito izgrađenih zgrada

ENERGETSKA UČINKOVITOST

NEVAŽEĆI ENERGETSKI CERTIFIKATI

ENERGETSKO certificiranje zgrada

Apolitika

ARHITEKTONSKE POLITIKE

SUGLASNOSTI za obavljanje djelatnosti gradnje

STRUČNI ISPITI za obavljanje poslova prostornog uređenja i graditeljstva

CE

KONTAKTNA TOČKA ZA GRAĐEVNE PROIZVODE

PROSTORNI PLANOWI na javnoj raspravi

Dalmacija

UVALA JAZINE POTPISAN UGOVOR O GRADNJI EKSKLUZIVNOG TURISTIČKOG KOMPLEKSA

Rusi pune tišnjansku kasu s 30 milijuna eura

Nakon pet godina, do kada je krajnji rok otvaranja luksuznog hotela i vila bit će zaposleno oko 400 ljudi s tišnjanskog i područja susjednih općina

Ugovor o gradnji ekskluzivnih turističkih kapaciteta zdravstvenog tipa u uvali Jazina vrijednih 105 milijuna eura podeljivat će tišnjansku općinsku blagajnu za 30 milijuna eura, koliko će tvrtka Agua Relaxio ruskog vlasnika Alexeya Frolova u dvije rate platiti samo zemljište na otoku Murteru površine 60 tisuća četvornih metara.

Nakon pet godina, do kada je krajnji rok otvaranja luksuznog hotela i vila, prvom kompleksu takvog tipa u Hrvatskoj, bit će zaposleno oko 400 ljudi s tišnjanskog i područja susjednih općina. Sve je to kazano prilikom potpisivanja ugovora u Vijećnici Općine Tisno. Posljednji sličan dokument o gradnji turističkog kompleksa potpisan je na otoku Murteru prije gotovo tri desetljeća. Zadovoljstvo su potpisnika Ivana Klarina, načelnika Tisnoga, to je veća jer će, kako je kazao, investicija osigurati budućnost mnogim generacijama otočana.



Gradnja turističkih kapaciteta vrijedna je 105 milijuna eura

N.I.K.S.A. STIPANIČEV/CROPIX

Drugi supotpisnik, investitor Alexey Frolov, pak, ne dvojila je uvala Jazina na Murteru, otoku koji godišnje bilježi milijun i 200 tisuća noćenja, pravo mjesto za turistički sadržaj kakvog Hrvatska nema "iako je prelijepa zemlja koju je nemoguće ne voljeti". Svečanosti su prisustvovali i ministar turizma u Vladi RH Darko Lorenčin te ravnatelj Agencije za investicije i konkurentnost Damir Novinić,

obojica su se složila kako bi netom potpisani ugovor trebao postati primjer drugim sredinama s istim ambicijama. Pronalasku ulagača prethodili su sredi imovinsko-pravni odnosi, prostornopanska dokumentacija i dobro pripremljen javni natječaj koji je odao u svijet.

MARINA JURKOVIĆ

NAKON DVJE GODINE ZAVRŠAVA STEČAJ AUTOTRANSPORTA ŠIBENIK

Spašena 163 radnika

Nakon dvije godine stečaj Autotransporta Šibenik, zahvaćujući angažmanu Sindikata prometa i veza Hrvatske u preulaženju strateškoga partnera, a uz potporu stečajnog upravitelja Ivana Ruđe, konačno završava stečajni postupak toga društva.

SPIVH je od samoga početka stečajnoga postupka počeo razgovarati s predstavnicima društva za prijevoz putnika u domaćem i inozemnom prometu Čazmatransom Nova-Čazma, jer je ono iskazalo zainteresiranost za preuzimanje poslova i radnika Autotransporta Šibenik. U daljnjim pregovorima dogovoreni su svi uvjeti preuzimanja Autotransporta Šibenik.

Omogućen je nastavak poslovanja i spašena su 163 radna mjesta.

UZ SV. NIKOLU Darovi malim bolesnicima

U povodu blagdana sv. Nikole, šibenski gradonačelnik Željko Burić obišao je Dječji odjel Šibensko-kninske Opće bolnice i uručio prigodne darove svakom od 11-oro djece koji se trenutno liječe na Odjelu. Gradonačelnik im je želio brz oporavak i povratak svojim kućama, a lijepim željama pridružio su se i dr. Ante Pelajić, šef Odjela i dr. Marin Paič, znanjenik sanacijskog upravitelja bolnice.

M.A.

BENKOVAC Stipendije učenicima i studentima

Gradonačelnik Benkovca Branko Kutija potpisao je u petak ugovore o stipendiranju s 25 učenika i 39 studenata ukupne vrijednosti 278.100 kuna ističući kako je Grad Benkovac s dodjelom stipendija krenuo prije 17 godina. Do danas je dodijeljeno 1.092 stipendija (502 studentskih i 590 učeničkih) s ukupnim iznosom od 4.109.300 kuna. Mjesečni iznos za učenike iznosi 300, za studente 600 kuna, a do kraja ove godine bit će isplaćena još jedna stipendija za tekuću školsku godinu.

P.O.

DUBROVNIK 'Mala stvaronica'

Umjetnička galerija Dubrovnik danas od 11 do 12.30 sati nastavlja s edukativno-likovnim programom "Mala stvaronica". Druga po redu radionica bit će također inspirirana aktualnom izložbom "Preblizu" dubrovačkih suvremenih umjetnika Viktora Daldona i Ivane Pegan Bače.

D.R.

SVEČANO U GRADU DUBROVNIK SLAVI DAN BRANITELJA

Večeras koncert, sutra turnir 'Zvono'

Na Dan dubrovačkih branitelja održava se odavanje počasti poginulim braniteljima kod spomen-obilježja na gradskom groblju Boninovo, bošnjačko groblje Boninovo, ispred Spomenika poginulim pripadnicima MUP-a. Posebno se održava i prisjećanje na stradale vatrogasce i pripadnike HRM-a. Program se nastavlja polaganjem cvijeta i paljenjem svijeća kod Križa na Srđu. Točno

u podne započinje mimohod Gradske glazbe Dubrovnik. Također će se održati prisjećanje na pomorce i branitelje stradale na moru, sveta misa zaždušnica za stradale branitelje-Sustjepana u crkvi sv. Nikole u Sustjepanu.

U 18 sati predviđena je svečana sveta misa za sve poginule branitelje i civile u Domovinskom ratu nakon koje slijedi program mladih župe

sv. Petra pod nazivom "Zbog vas zora sviće". Dubrovački simfonijski orkestar i dubrovački komorni zbor će navečer održati prigodni koncert kao spomen svim dubrovačkim braniteljima. Završnica cijelog programa je sutrašnji Memorijalni turnir u nogometu uzrast od 16 godina "Josip Zvono" koji će se održati na nogometnom stadionu u Lapadu.

B. L.

frendy d.o.o.
Obala pape Ivana Pavla II 16 a, (Preko puta pošte u Gružu)
Tel. 020/418-919, 418-929, Fax. 419-290 www.frendy.hr

Svojim poslovnim partnerima i puku Grada i županije čestitamo blagdan Svetog Nikole **DAN DUBROVAČKIH BRANITELJA!**

ŠIBENSKO-KNINSKA ŽUPANIJA KLASA: 350-02/14-01/26
URBROJ: 2182/01-04-14-25

GRAD ŠIBENIK
Upravni odjel za prostorno planiranje i zaštitu okoliša

Šibenik, 4. prosinca 2014.
Na temelju članka 96. stavak 3. Zakona o prostornom uređenju („Narodne novine“, broj 153/13) Grad Šibenik, Upravni odjel za prostorno planiranje i zaštitu okoliša objavljuje

JAVNU RASPRAVU
o prijedlogu
Urbanističkog plana uređenja Uvala Vmaža

- Javna rasprava o prijedlogu Urbanističkog plana uređenja Uvala Vmaža trajat će od 15. prosinca 2014. do 15. siječnja 2015. godine.
- Prijedlog se može vidjeti u Upravnom odjelu za prostorno planiranje i zaštitu okoliša Grada Šibenika, Trg palih branitelja Domovinskog rata, br. 1/III. kat (tel.022/431-067) svakog radnog dana od 9.00 do 14.00 sati.
- U vrijeme trajanja Javnog uvida prijedlog Urbanističkog plana uređenja Uvala Vmaža bit će objavljen na službenim stranicama Grada Šibenika www.sibenik.hr
- Javno izlaganje održat će se 18. prosinca (četvrtak) 2014. u Gradskoj vijećnici u 13.00 sati.
- Mišljenja, prijedlozi i primjedbe primaju se do 15. siječnja 2015. godine na adresu: Grad Šibenik, Upravni odjel za prostorno planiranje i zaštitu okoliša, Trg palih branitelja Domovinskog rata 1/III.

Mišljenja, prijedlozi i primjedbe koji ne budu dostavljeni u roku i nisu čitko napisani, potpisani imenom i prezimenom fizičke osobe ili nazivom pravne osobe s adresom podnositelja, neće se uzeti u obzir u pripremi izvješća o javnoj raspravi.
PROČELNICA v.r. Madlena Roša Dulibić, dipl.ing.arh.

RADIO RITAM 106.4 MHz
U ŠIBENIKU SAMO JEDAN SE SLUŠA
MARKETING: 022/212.852



REPUBLIKA HRVATSKA
ŠIBENSKO-KNINSKA ŽUPANIJA



GRAD ŠIBENIK

Upravni odjel za prostorno planiranje
i zaštitu okoliša

Klasa: 350-02/14-01/26
Urbroj: 2182/01-04-14-26
Šibenik, 4. prosinca 2014.

POSEBNI POZIV

Predmet: Javna rasprava o Prijedlogu Urbanističkog plana uređenja Uvale Vrnaža

Temeljem članka 97. Zakona o prostornom uređenju ("Narodne novine", broj 153/13) pozivate se na javnu raspravu o:

**Prijedlogu
Urbanističkog plana uređenja Uvale Vrnaža**


Javno izlaganje će se održati:

- u Šibeniku
- dana 18. prosinca 2014. godine (četvrtak)
- u prostorijama Gradske vijećnice (Trg Republike Hrvatske)
- s početkom u 13.00 sati.

Izrađivač plana će u usmenom izlaganju obrazložiti polazišta i ciljeve te koncepciju plana. Prijedlog plana će biti objavljen na službenim stranicama Grada Šibenika www.sibenik.hr

Prema članku 101. stavak 1. Zakona o prostornom uređenju ("Narodne novine", broj 153/13) obvezni ste **u tijeku javne rasprave** sudjelovati davanjem mišljenja o prihvatanju vaših zahtjeva, odnosno mišljenja o primjeni posebnog propisa i/ili dokumenta koji je od utjecaja na prostorni plan.

Ma PROČELNICA
Madlena Roša Dulibić, dipl. ing. arh.



Privitak:

1. Prijedlog Urbanističkog plana uređenja Uvale Vrnaža u digitalnom obliku
2. Objava Javne rasprave o prijedlogu Urbanističkog plana uređenja Uvale Vrnaža

POPIS JAVNOPRAVNIH TIJELA ODREĐENIH POSEBNIM PROPISIMA KOJA
DAJU ZAHTJEVE ZA IZRADU PLANA TE DRUGIH SUDIONIKA KORISNIKA
PROSTORA KOJI TREBAJU SUDJELOVATI U IZRADI PLANA

MINISTARSTVO ZAŠTITE OKOLIŠA I PRIRODE

Uprava za zaštitu prirode
Ulica Republike Austrije 14
10000 **Zagreb**

MINISTARSTVO ZAŠTITE OKOLIŠA I PRIRODE

Uprava za održivi razvoj
Ulica Republike Austrije 14
10000 **Zagreb**

MINISTARSTVO KULTURE

Uprava za zaštitu kulturne baštine
Konzervatorski odjel u Šibeniku
Stube Jurija Čulinovića 1/3
22000 **Šibenik**

MINISTARSTVO UNUTARNJIH POSLOVA

Policijska uprava Šibensko-kninska
Služba upravnih i inspekcijskih poslova
Velimira Škorpika 5
22000 **Šibenik**

MINISTARSTVO POMORSTVA, PROMETA I INFRASTRUKTURE

Uprava pomorske i unutarnje plovidbe
brodarstva, luka i pomorskog dobra
Prisavlje 14
10000 **Zagreb**

DRŽAVNA UPRAVA ZA ZAŠTITU I SPAŠAVANJE

Područni ured za zaštitu i spašavanje Šibenik
Odjel za zaštitu i spašavanje
Velimira Škorpika 5
22000 **Šibenik**

HRVATSKA AGENCIJA ZA POŠTU I ELEKTRONIČKE KOMUNIKACIJE

Roberta Frangeša Mihanovića 9
10000 **Zagreb**

HRVATSKE VODE

Vodnogospodarski odjel za vodno
područje dalmatinskih slivova
Vukovarska 35
21000 **Split**

HEP –DISTRIBUCIJA d.o.o.

DP Elektra
Ante Šupuka 1
22000 **Šibenik**

EVN Croatia Plin d. o. o.

Ulica Hrvatskog sabora 42
23 000 **Zadar**

JKP „Vodovod i odvodnja“

Kralja Zvonimira 50
22000 **Šibenik**

LUČKA KAPETANIJA

Obala dr. Franje Tuđmana 8
22000 **Šibenik**

Lučka uprava u Šibensko-kninskoj županiji

Draga 14
22000 **Šibenik**

JAVNA USTANOVA

**Zavod za prostorno uređenje
Šibensko-kninske županije**

Vladimira Nazora 1/IV
22 000 **Šibenik**

GRADSKA ČETVRT MANDALINA

Božidar Brnić-Boće
Milice i Turka 84
22 000 **Šibenik**

POZIV NA JAVNU RASPRAVU 4. PROSINCA 2014.

République de Croatie
Republika Hrvatska

AVIS de réception/de livraison/de paiement/d'inscription
POVRATNICA — Obavijest o prijmu/uručenju/isplati/upisu

P-24/CN.07

Bureau de dépôt
Prijamni poštanski ured *222 →* Date
Datum *05.12.2014*

Destinataire de l'envoi
Primatelj pošiljke **HRVATSKE VODE**
*Vodnogospodarski odjel za
vodno područje daljn. slivova
Vukovarska 35, 21000 Split*

Nature de l'envoi/Vrsta pošiljke **A**

<input type="checkbox"/> Prioritaire/Lettre Prioritetna/Pismo	<input type="checkbox"/>	<input type="checkbox"/> Colis Paket	<input type="checkbox"/>
<input checked="" type="checkbox"/> Recommandé Preporučena	<input type="checkbox"/>	<input type="checkbox"/> Valeur déclarée Označena vrijednost	<input type="checkbox"/>
N° de l'envoi Br. pošiljke	<i>AD 63599 0245</i>		
<input type="checkbox"/> Mandat ordinaire Redovita uputnica de versament uplatnica	<input type="checkbox"/> Chèque d'assignation Isplati ček	<input type="checkbox"/> Montant Iznos	

A compléter à destination/Ispunjava se na odredištu

L'envoi mentionné ci-dessus a été dûment
Gore navedena pošiljka

<input type="checkbox"/> remis uručena je	<input type="checkbox"/> payé isplaćena je	<input type="checkbox"/> inscrit en CCP upisana je u poštanski tekući račun
--	---	--


Date et signature*
Datum i potpis*

HRVATSKE VODE
*Vodnogospodarski odjel za
slivove jadrana
Vukovarska 35*

AR

Service des postes
Poštanska služba

Timbre du bureau renvoyant l'avis
Ottak žiga poštanskog ureda
koji vraća obavijest



Renvoyer à
Vratiti


Nom ou raison sociale Ime i prezime ili naziv tvrtke	<i>GRAD GRADAV SIBENIK</i>
Rue et n° Ulica i br.	<i>BRATA SIBENIKA</i>
Localité et pays Mjesto i država	<i>KLASA : 350-02/14-01/26</i>

A remplir par l'expéditeur
Ispunjava pošiljatelj

* Cet avis pourra être signé par le destinataire ou, si les règlements du pays de destination le prévoient, par une autre personne autorisée ou par l'agent du bureau de destination.
Ovu obavijest može potpisati primatelj ili, ako to propisi određene države dopuštaju, druga ovlaštena osoba ili zaposlenik određeno poštanskog ureda.

Bureau de dépôt Prijamni poštanski ured	2220 →	Date Datum	05.12.2014.
Destinataire de l'envoi Primateelj pošiljke	HRVATSKE VOĐE Vodnogospodarski odjel za vodno podmirje dalu. slivova, Vukovarska 35, 21000 Split		
Nature de l'envoi/Vrsta pošiljke A			
<input type="checkbox"/> Prioritaire/Lettre Prioritetna/Pismo	<input type="checkbox"/>	<input type="checkbox"/> Colis Paket	<input type="checkbox"/>
<input checked="" type="checkbox"/> Recommandé Preporučena	<input type="checkbox"/>	<input type="checkbox"/> Valeur déclarée Označena vrijednost	<input type="checkbox"/>
N° de l'envoi Br. pošiljke	NB 63999 0245		
<input type="checkbox"/> Mandat ordinaire Redovita uputnica de versament uplatnica	<input type="checkbox"/> Chèque d'assignation Isplatni ček	Montant Iznos	

Service des postes
Poštanska služba
Timbre du bureau renvoyant l'avis
Otsak žiga poštanskog ureda
koji vraća obavijest



AR

Renvoyer à
Vratiti

Nom ou raison sociale Ime i prezime ili naziv tvrtke	GRADSKA UPRAVA GRADSKA ČIRENIKA
Rue et n° Ulica i br.	
Localité et pays Mjesto i država	
KLASA: 350-02/14-01/26	

A remplir par l'expéditeur
Ispunjava pošiljatelj

A compléter à destination/Ispunjava se na odredištu

L'envoi mentionné ci-dessus a été dûment
Gore navedena pošiljka

remis
uručena je

payé
isplaćena je

inscrit en CCP
upisana je u poštanski tekući račun

Date et signature*
Datum i potpis*

HRVATSKE VOĐE
Vodnogospodarski odjel za
slivova područja
Vukovarska 35

* Cet avis pourra être signé par le destinataire ou, si les règlements du pays de destination le prévoient, par une autre personne autorisée ou par l'agent du bureau de destination.
* Ovu obavijest može potpisati primatelj ili, ako to propisi određene države dopuštaju, druga ovlaštena osoba ili zaposlenik određinskog poštanskog ureda.

Ozn. za narudžbu: II - 126/103

Bureau de dépôt Prijamni poštanski ured	2220 →	Date Datum	5.12.2014
Destinataire de l'envoi Primateelj pošiljke	Ministarstvo Pomorstva Prometa I INFRASTRUKTURE Prisloveje 14		
Nature de l'envoi/Vrsta pošiljke A			
<input type="checkbox"/> Prioritaire/Lettre Prioritetna/Pismo	<input type="checkbox"/>	<input type="checkbox"/> Colis Paket	<input type="checkbox"/>
<input checked="" type="checkbox"/> Recommandé Preporučena	<input type="checkbox"/>	<input type="checkbox"/> Valeur déclarée Označena vrijednost	<input type="checkbox"/>
N° de l'envoi Br. pošiljke	NB 639539183		
<input type="checkbox"/> Mandat ordinaire Redovita uputnica de versament uplatnica	<input type="checkbox"/> Chèque d'assignation Isplatni ček	Montant Iznos	

Service des postes
Poštanska služba
Timbre du bureau renvoyant l'avis
Otsak žiga poštanskog ureda
koji vraća obavijest



AR

Renvoyer à
Vratiti

Nom ou raison sociale Ime i prezime ili naziv tvrtke	
Rue et n° Ulica i br.	GRADSKA UPRAVA PRISLOVEJE 14
Localité et pays Mjesto i država	
P-P. 123	

A remplir par l'expéditeur
Ispunjava pošiljatelj

A compléter à destination/Ispunjava se na odredištu

L'envoi mentionné ci-dessus a été dûment
Gore navedena pošiljka

remis
uručena je

payé
isplaćena je

inscrit en CCP
upisana je u poštanski tekući račun

Date et signature*
Datum i potpis*

REPUBLIKA HRVATSKA
MINISTARSTVO POMORSTVA
PROMETA I INFRASTRUKTURE
10002 ZAGREB

* Cet avis pourra être signé par le destinataire ou, si les règlements du pays de destination le prévoient, par une autre personne autorisée ou par l'agent du bureau de destination.
* Ovu obavijest može potpisati primatelj ili, ako to propisi određene države dopuštaju, druga ovlaštena osoba ili zaposlenik određinskog poštanskog ureda.

Ozn. za narudžbu: II - 126/103

Bureau de dépôt Prijamni poštanski ured	2220 →	Date Datum	05.12.2014.
Destinataire de l'envoi Primateelj pošiljke	EVN CROATIA PLIN d.o.o. Ulica Hrvatskog sabora 42 Zadar 23 000		
Nature de l'envoi/Vrsta pošiljke A			
<input type="checkbox"/> Prioritaire/Lettre Prioritetna/Pismo	<input type="checkbox"/>	<input type="checkbox"/> Colis Paket	<input type="checkbox"/>
<input checked="" type="checkbox"/> Recommandé Preporučena	<input type="checkbox"/>	<input type="checkbox"/> Valeur déclarée Označena vrijednost	<input type="checkbox"/>
N° de l'envoi Br. pošiljke	NB 63949 0181		
<input type="checkbox"/> Mandat ordinaire Redovita uputnica de versament uplatnica	<input type="checkbox"/> Chèque d'assignation Isplatni ček	Montant Iznos	

Service des postes
Poštanska služba
Timbre du bureau renvoyant l'avis
Otsak žiga poštanskog ureda
koji vraća obavijest

AR

Renvoyer à
Vratiti

Nom ou raison sociale Ime i prezime ili naziv tvrtke	GRADSKA UPRAVA Zvezdana Grad Sibenik
Rue et n° Ulica i br.	
Localité et pays Mjesto i država	
KLASA: 350-02/14-01/26	

A remplir par l'expéditeur
Ispunjava pošiljatelj

A compléter à destination/Ispunjava se na odredištu

L'envoi mentionné ci-dessus a été dûment
Gore navedena pošiljka

remis
uručena je

payé
isplaćena je

inscrit en CCP
upisana je u poštanski tekući račun

Date et signature*
Datum i potpis*

EVN CROATIA PLIN d.o.o.
Podružnica Zadar
23 000 Zadar

* Cet avis pourra être signé par le destinataire ou, si les règlements du pays de destination le prévoient, par une autre personne autorisée ou par l'agent du bureau de destination.



11-12-2014	
350-02/14-01/26	04
376-14-28	Pr Vrij

KLASA: 350-05/14-01/150
URBROJ: 376-10/KČ-14-4 (HP)
Zagreb, 8. prosinca 2014.

Republika Hrvatska
Šibensko - Kninska županija
Grad Šibenik
Upravni odjel za prostorno uređenje i zaštitu okoliša
Trg palih branitelja Domovinskog rata 1
22000 Šibenik

Predmet: Grad Šibenik
UPU UVALE VRNAŽA
- mišljenje u tijeku javne rasprave

Veza: Vaš dopis KLASA: 350-02/14-01/26, URBROJ: 2182/01-04-14-26,
od 4. prosinca 2014.

Poštovani,

vašim dopisom od ove Agencije zatražili ste da vam na osnovu čl. 101. Zakona o prostornom uređenju (NN br. 153/13) i čl. 25. st. (2. i 3.) Zakona o elektroničkim komunikacijama (NN br. 73/08, 90/11, 133/12, 80/13 i 71/14) izda mišljenje na prijedlog UPU UVALE VRNAŽA za javnu raspravu.

Uvidom u dostavljeni prijedlog UPU UVALE VRNAŽA za javnu raspravu **potvrđujemo** da na prijedlog nemamo primjedbi.

S poštovanjem,

HRVATSKA REGULATORNA AGENCIJA
ZA MREŽNE DJELATNOSTI

RAVNATELJ

Roberta Frangeša Mihanovića 9
3 ZAGREB

Mr. sc. Mario Weber

Dostaviti:

1. Naslovu preporučeno

**POPIS OPERATORA ZA PRUŽANJE ELEKTRONIČKIH KOMUNIKACIJSKIH USLUGA PUTEM ELEKTRONIČKIH
KOMUNIKACIJSKIH VODOVA**

1	HRVATSKI TELEKOM d.d. Regija 1	Kupuska 2	10000 Zagreb	098 200307	Marijana Tudem marijana.tudem@t.ht.hr
	HRVATSKI TELEKOM d.d. Regija 2	Vinkovacka 19	21000 Split	098 320991	Mirela Domazet mirela.domazet@t.ht.hr
	HRVATSKI TELEKOM d.d. Regija 3	Ciotina 17a	51000 Rijeka	098 610610	Milan Matija milan.matija@t.ht.hr
	HRVATSKI TELEKOM d.d. Regija 4	K.A. Stepinca 8b	31000 Osijek	098 467457	Mladen Kuhar mladen.kuhar@t.ht.hr
2	METRONET TELEKOMUNIKACIJE d.d.	Ulica grada Vukovara 269 d	10000 Zagreb	t: 63 27 000 f: 63 27 011	sim_dokumentacija@metronet.hr
3	OT-OPTIMA TELEKOM d.d. Regija sjever	Bani 75a, Zagreb	10010 Zagreb	t: 01/ 54 92 310 f: 01/ 54 92 019	Damir Hržina damir.hrzina@optima-telekom.hr
	OT-OPTIMA TELEKOM d.d. Regija jug	Trg Hrvatske bratske zajednice 8/II	21000 Split	021 492830	Željko Parmac zeljko.parmac@optima- telekom.hr
	OT-OPTIMA TELEKOM d.d. Regija zapad	A. Kačića Miošića 13	51000 Rijeka	051 492 711	Alojz Šajina alozj.sajina@optima-telekom.hr
	OT-OPTIMA TELEKOM d.d. Regija istok	Lorenza Jägera 2	31000 Osijek	031 492 931	Željko Pleša zeljko.plesa@optima-telekom.hr
4	VIPnet d.o.o.	Vrtini put 1, Zagreb	10000 Zagreb	t: 01 4691 508 091 4691 508 f: 01 4691 448	infrastruktura@vipnet.hr

**POPIS KONCESIONARA ZA PRUŽANJE ELEKTRONIČKIH KOMUNIKACIJSKIH
USLUGA UZ UPORABU RF SPEKTRA**

	NAZIV KONCESIONARA	ADRESA	KONTAKT OSOBA	TEL/FAX	E-MAIL
1.	TELE2 d.o.o.	Ul. grada Vukovara 269d ZAGREB	Marijana Grubešić	tel: 01/ 6328 346 095/ 6328 346	marijana.grubesic@tele2.com
2.	HRVATSKI TELEKOM d.d. Sektor F7.4	Jurišićeva 13 10 000 ZAGREB	Sonja Matković	tel: 01/ 4983 100	sonja.matkovic@t-ht.hr
3.	VIPnet d.o.o.	Vrtini put 1 ZAGREB	Damir Dijanić	tel: 021/ 4691 810 091/ 469 1810	d.dijanic@vipnet.hr



REPUBLIKA HRVATSKA
ŠIBENIKO-KRŠIŠKA ŽUPANIJA
21000 GRAD ŠIBENIK

16.12.2014		09	
350-02/1401/26		09	
071-14-29			



ELEKTRA ŠIBENIK

22000 Šibenik, Ulica Ante Šupuka 1
p.p. 131

TELEFON • (022) 341-600 (Šibenik) • 341-500 (Bilice)
TELEFAKS • (022) 338-142
POŠTA • 22000 Šibenik • SERVIS
IBAN • HR3024840081400016814

GRAD ŠIBENIK

Upravni odjel za prostorno uređenje i
zaštitu okoliša

Trg poginulih branitelja Domovinskog rata 1
22000 Šibenik

NAŠ BROJ I ZNAK **401500101/91113/14BV**

VAŠ BROJ I ZNAK

PREDMET **UPU Uvala Vrnaža**
(javna rasprava)

DATUM **16.12.2014.**

Poštovani

Uvidom u dostavljenu dokumentaciju za javnu raspravu UPU Uvala Vrnaža ustanovljeno je da su uvažene primjedbe koje smo prethodno dostavili stoga na istu nemamo posebnih primjedbi.

S poštovanjem,

Direktor :

Ozren Nadoveza dipl.oec.

HEP - Operator distribucijskog sustava d.o.o. ZAGREB
DISTRIBUCIJSKO PODRUČJE
ELEKTRA ŠIBENIK 5

Co : **AKTIS PROJEKT d.o.o.**
Istarska 42
10000 Zagreb

STP-RIP
Pismohrana

ČLAN HEP GRUPE

• UPRAVA DRUŠTVA • DIREKTOR • ŽELJKO ŠIMEK •

• TRGOVAČKI SUD U ZAGREBU MBS 080434230 • MB 1643991 •
• OIB 46830600751 • UPLAČEN TEMELJNI KAPITAL 699,456,000,00 HRK •
• www.hep.hr •



REPUBLIKA HRVATSKA
MINISTARSTVO UNUTARNJIH POSLOVA
POLICIJSKA UPRAVA ŠIBENSKO-KNINSKA

Služba upravnih i inspeksijskih poslova

Inspektorat unutarnjih poslova

Broj: 511-13-06-4900/14-2014. N.J.D.

Šibenik, 24. 12. 2014. god.

REPUBLIKA HRVATSKA
ŠIBENSKO-KNINSKA ŽUPANIJA
2182/01 GRAD ŠIBENIK

Prijava		14-01-2015	
Šifra prijavitelja		Org.jed	
350-02/14-01/26		04	
511-15-31		Prih	Vrij

ŽUPANIJA ŠIBENSKO-KNINSKA
GRAD ŠIBENIK

Upravni odjel za prostorno planiranje i zaštitu okoliša

PREDMET: Javna rasprava o Prijedlogu Urbanističkog plana uređenja Uvale Vrnaža
Posebni poziv o javnoj raspravi

VEZA: Vaš dopis Klasa: 350-02/14-01/26, Urbroj: 2182/01-04-14-26 od 04. 12. 2014. god.

Na temelju Vašeg dopisa, kojim u skladu s člankom 97. Zakon o prostornom uređenju ("Narodne novine" broj 153/13) tražite da iznesemo svoje očitovanje, mišljenje, prijedloge i primjedbe na Prijedlog Urbanističkog plana uređenja Uvale Vrnaža, nakon uvida u isti dostavljen na CD-u, obaviještavamo Vas da nemamo primjedbi.



Voditeljica službe

Katica Mihaljević

DOSTAVITI:

1. Grad Šibenik, Upravni odjel za prostorno planiranje i zaštitu okoliša,
Trg palih branitelja Domovinskog rata 1. Šibenik
2. Arhiva - ovdje



ŠIBENIK
2182/01 GRAD ŠIBENIK

Primijeno	15-01-2015	Org. jed.	
Klasifikacijska oznaka	350-02/14-01/26		09
Uredbeni broj	543-15-34		

7.

REPUBLIKA HRVATSKA
DRŽAVNA UPRAVA ZA ZAŠTITU I SPAŠAVANJE
PODRUČNI URED ZA ZAŠTITU I SPAŠAVANJE ŠIBENIK
Šibenik, Velimira Škorpika 5

KLASA: 350-02/14-01/02
URBROJ: 543-16-15-17
Šibenik, 13. siječnja 2014. god.

GRAD ŠIBENIK
Upravni odjel za prostorno planiranje i zaštitu okoliša

PREDMET: Suglasnost na Prijedlog Urbanističkog plana uređenja Uvale Vrnaža
- dostavlja se

VEZA: Vaš dopis, KLASA:350-02/14-01/26, URBROJ: 2182/01-04-14-26, od dana
08. prosinca 2014. godine

Temeljem članka 101. stavak 1. Zakona o prostornom uređenju („Narodne novine“ broj 153/3) i članka 35. stavka 1. Zakona o zaštiti i spašavanju („Narodne novine“ broj 174/04, 79/07, 38/09 i 127/10) dajemo suglasnost na Nacrt Prijedloga Urbanističkog plana uređenja Uvale Vrnaža.



PROČELNIK

Milovan Kević

DOSTAVITI:

1. Grad Šibenik, Upravni odjel za prostorno planiranje i zaštitu okoliša
2. Dosje
3. Pismohrana



REPUBLIKA HRVATSKA
MINISTARSTVO KULTURE

Uprava za zaštitu kulturne baštine
Konzervatorski odjel u Šibeniku

Klasa: 612-08/14-10/0588
Urbroj: 532-04-02-14/4
Šibenik, 12. siječnja 2015.

REPUBLIKA HRVATSKA
ŠIBENIKO-KNINSKA ŽUPANIJA
218201 GRAD ŠIBENIK

Primljeno	14-01-2015		
Klasifikacijska oznaka	350-02/14-01/20	Org. rad	04
Urbroj	532-15-32	Polj.	Vojsk.

Ministarstvo kulture, Uprava za zaštitu kulturne baštine, Konzervatorski odjel u Šibeniku, na temelju članka 56. u svezi s člankom 6. stavkom 1. točke 9 Zakona o zaštiti i očuvanju kulturnih dobara („Narodne novine“ br. 69/99, 151/03, 157/03, 87/09, 88/10, 61/11, 25/12, 136/12 i 157/13) rješavajući zahtjev Grada Šibenika, Upravnog odjela za prostorno planiranje i zaštitu okoliša za izdavanje prethodne suglasnosti na Prijedlog Urbanističkog plana uređenja uvale Vrnaža izdaje

suglasnost

na Prijedlog Urbanističkog plana uređenja uvale Vrnaža koji je izradio AKTIS PROJEKT d.o.o. iz Zagreba.



PROČELNICA:

Živana Stošić, dipl. ing. arh.

Dostaviti:

1. Grad Šibenik, Upravni odjel za prostorno planiranje i zaštitu okoliša, 22000 Šibenik, Trg palih branitelja Domovinskog rata 1
2. Pismohrana, ovdje



REPUBLIKA HRVATSKA
MINISTARSTVO POMORSTVA, PROMETA
I INFRASTRUKTURE
Uprava sigurnosti plovidbe
Lučka kapetanija Šibenik
Obala dr. F. Tuđmana 8, Šibenik



REPUBLIKA HRVATSKA
ŠIBENSKO-KNINSKA ŽUPANIJA
2182/01 GRAD ŠIBENIK

Primljeno	14-01-2015	Orgjeo	
Klasifikacijska oznaka	350-02/14-01/26	04	
Broj	530-15-33	Pril	

KLASA: UP/I-350-05/14-01/63
URBROJ: 530-04-4-5-2-15-2
Šibenik, 12. siječnja 2015. godine

Lučka kapetanija Šibenik nadležna na temelju članka 1. Zakona o lučkim kapetanijama („Narodne novine“ br. 124/97), članka 54.a Pomorskog zakonika („Narodne novine“ br. 181/04, 76/07, 146/08, 61/11 i 56/13) u svezi članka 96. Zakona o općem upravnom postupku („Narodne novine“ br. 47/09), rješavajući zahtjev Grada Šibenik, Upravnog odjela za prostorno planiranje i zaštitu okoliša Klasa:350-02/14-01/26, Urbroj:2182/01-04-14-26 od 04. prosinca 2014. godine, u postupku izdavanja mišljenja na Prijedlog Urbanističkog plana uređenja Uvale Vrnaža, donosi

SUGLASNOST

Sa stajališta sigurnosti plovidbe i zaštite mora od onečišćenja s brodova, daje se suglasnost na Prijedlog Urbanističkog plana uređenja Uvale Vrnaža, izrađen od trgovačkog društva Aktis projekt d.o.o. Zagreb, od 2014. godine.

Obrazloženje

Grad Šibenik, Upravni odjel za prostorno planiranje i zaštitu okoliša, podnio je ovom tijelu poziv na javnu raspravu o Prijedlogu Urbanističkog plana uređenja Uvale Vrnaža Klasa:350-02/14-01/26, Urbroj:2182/01-04-14-26 od 04. prosinca 2014. godine, izrađen od trgovačkog društva Aktis projekt d.o.o. Zagrebe, od 2014. godine, zaprimljen dana 08. prosinca 2014. godine, a radi davanja mišljenja, prijedloga i primjedbi na predmetni prijedlog, sukladno članku 101. stavak 1. Zakona o prostornom Zakona o prostornom uređenju („Narodne novine“ br. 153/13).

Zahtjev je osnovan.

Na temelju uvida u dostavljenu dokumentaciju u digitalnom obliku a nakon javnog uvida, od strane stručnih djelatnika Lučke kapetanije Šibenik, sa stajališta sigurnosti plovidbe i zaštite mora od onečišćenja s brodova, utvrđeno je da su ispunjeni uvjeti ovog tijela izdani dana 28. svibnja 2014. godine u postupku izdavanja zahtjeva za izradu Urbanističkog plana uređenja Uvale Vrnaža Klasa:350-05/14-01/178, Urbroj:530-04-4-5-2-14-3, odnosno rješenja

su u skladu sa zahtjevima posebnih propisa ovog tijela i to Pomorskog zakonika, Zakona o pomorskom dobru i morskim lukama te podzakonskih propisa donesenih na temelju istih, pa je sa stajališta sigurnosti plovidbe i zaštite mora od onečišćenja s brodova, odlučeno kao u izreci ove suglasnosti.

Upravna pristojba iz Tbr. 1. i 2. Tarifa upravnih pristojbi iz Zakona o upravnim pristojbama nije naplaćena jer je podnositelj zahtjeva oslobođen od plaćanja upravnih pristojbi.

Uputa o pravnom lijeku:

Protiv ove suglasnosti može se izjaviti žalba Ministarstvu pomorstva, prometa i infrastrukture u Zagrebu u roku od 15 dana od dana prijama. Žalba se predaje neposredno ili putem pošte preporučeno ovoj Lučkoj kapetaniji Šibenik u dva istovjetna primjerka. Na žalbu se plaća upravna pristojba od 50,00 kn prema Tar. br. 3. tarife upravnih pristojbi, Zakona o upravnim pristojbama („Narodne novine“ br. 8/96, 77/96, 95/97, 131/97, 68/98, 66/99, 145/99, 30/00, 116/00, 163/03, 17/04, 110/04, 141/04, 150/05, 153/05, 129/06, 117/07, 25/08, 60/08, 126/11, 112/12, 19/13, 80/13 i 40/14).

Lučki kapetan



kap. Robert Baljkas, mr.sc.

Dostaviti:

Grad Šibenik, Upravni odjel za prostorno planiranje i zaštitu okoliša, Trg palih branitelja Domovinskog rata 1/III, Šibenik

Na znanje:

1. Ministarstvo pomorstva, prometa i infrastrukture, Uprava sigurnosti plovidbe, Prisavlje 14, Zagreb
2. Lučka kapetanija Šibenik, Odjel za inspekcijske poslove, ovdje
3. Pismohrana, ovdje



VODOVOD I ODVODNJA d.o.o.
ŠIBENIK
Kralja Zvonimira 50
www.vodovodsib.hr



REPUBLIKA HRVATSKA
ŠIBENSKO-KNINSKA ŽUPANIJA
210001 GRAD ŠIBENIK

14

Primljeno: 19-01-2015	
Klasifikacijska oznaka	Opis
350-02/14-01/26	04
Uredbeni broj	Priloga
374-15-35	

Broj: 02-10600/2/14
Šibenik, 16. d. 2015.

RH

Naš znak: MMM

ŠIBENSKO-KNINSKA ŽUPANIJA
GRAD ŠIBENIK
Upravni odjel za prostorno planiranje i zaštitu okoliša
Trg palih branitelja Domovinskog rata br. 1.
22000 ŠIBENIK

Zahtjevom, Klasa:350-02/14-01/26, urbroj: 2182/01-04-14-26 od 04.12.2014. – vaš broj, 02-10600 – naš broj, zatražen je uvid u **Prijedlog urbanističkog plana uređenja uvale Vrnaža.**

Prema gore zatraženom temeljem čl. 97. Zakona o prostornom uređenju (Narodne novine 153/13), **utvrđujemo da smo suglasni s predmetnim Prijelogom plana uređenja uvale Vrnaža.**

Direktor:

Miho Mioč, dipl. ing. stroj.





**REPUBLIKA HRVATSKA
MINISTARSTVO ZAŠTITE OKOLIŠA
I PRIRODE**

10000 Zagreb, Radnička cesta 80
Tel: 01 / 3717 111 fax: 01 / 4866 100

**Uprava za zaštitu prirode
KLASA: 612-07/14-57/171
URBROJ: 517-07-2-2-15-5
Zagreb, 13. siječnja 2015.**

REPUBLIKA HRVATSKA			
ŠIBENSKO-KNINSKA ŽUPANIJA			
21001 GRAD ŠIBENIK			
Prijava: 23-01-2015		Org. jed.	
350-02/14-01/26		09	
Uređba: 517-15-37		Vrij.	

**ŠIBENSKO-KNINSKA ŽUPANIJA
GRAD ŠIBENIK**
Upravni odjel za prostorno planiranje
i zaštitu okoliša
Trg palih branitelja Domovinskog rata 1
22 000 Šibenik

**PREDMET: Prijedlog UPU-a Uvale Vrnaža, Grad Šibenik
- očitovanje, daje se**

Veza vaša KLASA: 350-02/14-01/26, URBROJ: 2182/01-04-14-25 od 4.12.2014.

Nastavno na vaš poziv pod gore navedenom klasom na javnu raspravu o Prijedlogu Urbanističkog plana uređenja Uvale Vrnaža na području Grada Šibenika u Šibensko-kninskoj županiji, sukladno članku 94. Zakona o prostornom uređenju (Narodne novine, broj 153/2013), a u vezi sa člankom 101. istog Zakona ovo Ministarstvo se očituje na sljedeći način.

Nakon uvida u Prijedlog Urbanističkog plana uređenja Uvale Vrnaža kojeg je izradio Aktis projekt d.o.o. za projektiranje, nadzor i građenje, Istarska 42 iz Zagreba, utvrđuje se da je isti izrađen u skladu sa uvjetima zaštite prirode.

Budući da na području obuhvata predmetnog plana nema zaštićenih područja temeljem Zakona o zaštiti prirode (Narodne novine, broj 80/2013), sukladno članku 22. stavak 2. istog Zakona za predmetni plan se ne izdaje prethodno mišljenje ovog Ministarstva.



POMOĆNIK MINISTRA

Enad Strizrep

Dostavlja se:

1. Naslovu
2. U spis predmeta – ovdje

VII. IZVJEŠĆE O JAVNOJ RASPRAVI



ŠIBENSKO-KNINSKA ŽUPANIJA



GRAD ŠIBENIK

Upravni odjel za prostorno planiranje i
zaštitu okoliša

Klasa: 350-02/14-01/26
Urbrj: 2182/01-04-15-38

Šibenik, 28. siječnja 2015.

Temeljem članka 102. Zakona o prostornom uređenju („Narodne novine“, br.153/13) nositelj izrade plana Grad Šibenik, Upravni odjel za prostorno planiranje i zaštitu okoliša i stručni izrađivač plana „AKTIS projekt“ d.o.o., Zagreb, sačinili su

**IZVJEŠĆE O PROVEDENOJ JAVNOJ RASPRAVI O PRIJEDLOGU
UPU-a uvala Vrnaža**

Nositelj izrade: GRAD ŠIBENIK

Upravni odjel za prostorno planiranje i zaštitu okoliša

Pročelnica: Madlena Roša Dulibić, d.i.a.

Stručni izrađivač: AKTIS projekt d.o.o., Zagreb

Direktor: Jakov Ahel, d.i.a.


Sadržaj:

1. Uvod
2. Zaključak o utvrđivanju prijedloga
3. Dokaz o objavi javne rasprave
4. Pozivi i posebne obavijesti o javnoj raspravi
5. Popis pozvanih sudionika u javnoj raspravi prema posebnoj obavijesti
6. Dokaz sudjelovanja u javnom izlaganju pozvanih sudionika u javnoj raspravi
7. Zapisnik o javnom izlaganju
8. Obrazloženja o očitovanjima, prijedlozima i primjedbama sudionika u javnoj raspravi
9. Mišljenja javnopravnih tijela

Za nositelja izrade:

Pročelnica:

Madlena Roša Dulibić, d.i.a.



Za izrađivača:

Direktor:

Jakov Ahel, d.i.a.



aktis projekt d.o.o.
ZAGREB, ISTARSKA 42



REPUBLIKA HRVATSKA
ŠIBENSKO-KNINSKA ŽUPANIJA



GRAD ŠIBENIK
Gradonačelnik

Na temelju članka 95. stavak 2. Zakona o prostornom uređenju („Narodne novine“, broj 153/13)
Gradonačelnik Grada Šibenika donosi

ZAKLJUČAK
o utvrđivanju Prijedloga
Urbanističkog plana uređenja Uvala Vrnaža

1. Utvrđuje se Prijedlog Urbanističkog plana uređenja Uvala Vrnaža za javnu raspravu (u daljem tekstu: Plan)
2. Plan se sastoji od tekstualnog i grafičkog dijela i sažetka za javnost te se prilaže ovom Zaključku kao njegov sastavni dio.
3. Javna rasprava o Planu trajat će 30 dana i to **od 15. prosinca 2014. do 15. siječnja 2015.**
4. Nositelj izrade - Upravni odjel za prostorno planiranje i zaštitu okoliša Grada Šibenika odrediti će mjesto, vrijeme i druge elemente u svezi javnog uvida i javne rasprave te objaviti javnu raspravu i dostaviti posebne obavijesti o javnoj raspravi u skladu s člancima 95. do 103. Zakona o prostornom uređenju („Narodne novine“, broj 153/13).
5. Izvješće o javnoj raspravi nositelj izrade dužan je podnijeti gradonačelniku u roku od 15 dana od proteka roka za davanje pisanih prijedloga i primjedbi.
6. Ovaj zaključak objavit će se na oglasnoj ploči Grada Šibenika te u "Službenom glasniku Grada Šibenika".

Klasa: 350-02/14-01/26
Urbroj: 2182/01-04-14-24
Šibenik, 4. prosinca 2014.



Gradonačelnik
Željko Burić, dr.



ŠIBENSKO-KNINSKA ŽUPANIJA



GRAD ŠIBENIK

Upravni odjel za prostorno planiranje i
zaštitu okoliša

KLASA :350-02/14-01/26
URBROJ: 2182/01-04-14-25
Šibenik, 4. prosinca 2014.

Na temelju članka 96. stavak 3. Zakona o prostornom uređenju („Narodne novine“, broj 153/13)
Grad Šibenik, Upravni odjel za prostorno planiranje i zaštitu okoliša
objavljuje

**JAVNU RASPRAVU
o prijedlogu
Urbanističkom plana uređenja Uvale Vrnaža**

1. Javna rasprava o prijedlogu Urbanističkog plana uređenja Uvale Vrnaža trajat će od 15. prosinca 2014. do 15. siječnja 2015. godine.
 2. Prijedlog se može vidjeti u Upravnom odjelu za prostorno planiranje i zaštitu okoliša Grada Šibenika, Trg palih branitelja Domovinskog rata, br. 1/III. kat (tel.022/431-067) svakog radnog dana od 9.00 do 14.00 sati.
 3. U vrijeme trajanja Javnog uvida prijedlog Urbanističkog plana uređenja Uvale Vrnaža bit će objavljen na službenim stranicama Grada Šibenika www.sibenik.hr
 4. Javno izlaganje održat će se 18. prosinca (četvrtak) 2014. u Gradskoj vijećnici u 13.00 sati.
 5. Mišljenja, prijedlozi i primjedbe primaju se do 15. siječnja 2015. godine na adresu:
Grad Šibenik, Upravni odjel za prostorno planiranje i zaštitu okoliša, Trg palih branitelja Domovinskog rata 1/III.
- Mišljenja, prijedlozi i primjedbe koji ne budu dostavljeni u roku i nisu čitko napisani, potpisani imenom i prezimenom fizičke osobe ili nazivom pravne osobe s adresom podnositelja, neće se uzeti u obzir u pripremi izvješća o javnoj raspravi.

PROČELNICA
v. r. Madlena Roša Dulibić, dipl.ing.arh.



Vijesti U Šibeniku za doček Elemental, Dubioza kolektiv i Šibenski bendovi

Na današnjoj konferenciji za medije, održanoj u Perivoju Roberta Vlačića, predstavljen je ovogodišnji božićno-novogodišnji program grada Šibenika.



- Javna nabava
Natječaj
Projekti
Prostorno uređenje i gradnja
Provedba dokumenata
Proračun grada Šibenika

Vijesti

vidi sve...

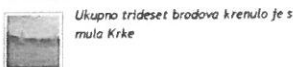


U Šibeniku za doček Elemental, Dubioza kolektiv i Šibenski bendovi

08. 12. 2014

Na današnjoj konferenciji za medije, održanoj u Perivoju Roberta Vlačića, predstavljen je ovogodišnji božićno-novogodišnji program grada Šibenika.

Dva plova Šibenske regate krstaša održana unatoč vremenskim neprilikama 06. 12. 2014



Ukupno trideset brodova krenulo je s mula Krke

U povodu sv. Ilije gradonačelnik obišao male bolesnike na Odjelu za dječje bolesti 05. 12. 2014



Mališani dobili i prigodne darove

Stiže jako nevrjeme 05. 12. 2014

Šibenčani lakše do EU fondova uz gradski „Projektini putokaz“ 05. 12. 2014

Obavijesti



Sredstva gradskog parkinga za kulturne projekte i programe u povijesnoj jezgri grada Šibenika



Prijava kvarova na javnoj rasvjeti



JAVNI POZIV - za prijavu pružatelja besplatnih usluga tehničke pomoći i savjetovanja zainteresiranoj javnosti



JAVNA RASPRAVA o prijedlogu Urbanističkog plana uređenja Uvale Vrtnača



Odluka o poništenju oglasa



Kultura i sport

vidi sve...



Propisi od interesa za planinare i smjernice za unaprjeđenje planinarskog djelovanja

08. 12. 2014

Danas u Knjižnici

Predavanje o dr. Božidaru Petranoviću 05. 12. 2014



Održano u Gradskoj knjižnici

Dan Gradskih vrtića Šibenik u Gradskoj knjižnici 03. 12. 2014



Poznati čitaju djeci

Dan gradskih vrtića u Knjižnici 02. 12. 2014

Život s dušom 01. 12. 2014

IZBORI ZA PREDSEDNIKA REPUBLIKE HRVATSKE

REGULACIJA PROMETA KRIZANJE RADIČEVE I BOSANSKE

PRAVO NA PRISTUP INFORMACIJAMA

AUDIO ZAPISI SJEDNICA GRADSKOG VIJEĆA

HODAJUĆI KOLEGIJ GRADONAČELNIKA

IZVJEŠTAJ O IZVRŠENJU PROJEKATA U 2013. GODINI

KOMUNALNE INFORMACIJE

Najave

vidi sve...



Otvorite vrata od Božića 02. 12. 2014

Advent u Zlarinu 24. 11. 2014



Niz nezaboravnih događaja u domaćoj atmosferi

Šibenik se prisjeća žrtve Vukovara 17. 11. 2014



U organizaciji Grada Šibenika i Društva Naša djeca Šibenik obilježiti će se Dan sjećanja na žrtvu Vukovara 1991.

Hoć kazališta u Šibeniku 13. 11. 2014

Početna > Obavijesti > JAVNA RASPRAVA o prijedlogu Urbanističkog plana uređenja Uvale Vrnaža

JAVNA RASPRAVA o prijedlogu Urbanističkog plana uređenja Uvale Vrnaža

05. 12. 2014



Oglas

Oglas Javna rasprava UPU Vrnaža (216.55 kB)

0

Like Be the first of your friends to like this.

Obavijesti

-  JAVNI POZIV - za prijavu pružatelja besplatnih usluga tehničke pomoći i savjetovanja zainteresiranoj javnosti
-  JAVNA RASPRAVA o prijedlogu Urbanističkog plana uređenja Uvale Vrnaža
-  Odluka o poništenju oglasa
-  JAVNI POZIV nositeljima prava na nekretninama na kojima su i koje neposredno graniče sa izvedenem nerazvrstanim cestama: Obala NATJEČAJ za prodaju građevinskog zemljišta na području Gospodarske zone -Podi-



IZBORI ZA
PREDSJEDNIKA REPUBLIKE HRVATSKE

REGULACIJA PROMETA
KRIZANJE RADIČEVE I BOSANSKE

PRAVO NA PRISTUP
INFORMACIJAMA

AUDIO ZAPISI
SJEDNICA GRADSKOG VIJEĆA

HODAJUĆI KOLEGIJ
GRADONAČELNIKA

IZVJEŠTAJ O IZVRŠENJU
PRORAČUNA U 2013. GODINI

KOMUNALNE
INFORMACIJE

NEZAVISNI VIJEĆNICI
U GRADSKOM VIJEĆU

 korištenje obnovljivih izvora energije
- u obiteljskim kućama
Zeleni grad



NASLOVNICA

NOVOSTI I NAJAVE

O NAMA

PROSTORNO UREĐENJE

Prostorni planovi

Informacije o planovima u izradi

Izviješća o javnim raspravama

Prostorni planovi nacionalnih parkova i parkova prirode

Prostorni planovi županija

Prostorni planovi uređenja gradova i općina

Radna zajednica Alpe-Jadran

Download instalacije Pravidnika za izradu prostornih planova

Popis tvrtki kojima su izdane suglasnosti za obavljanje svih stručnih poslova prostornog uređenja (pdf)

Sufinanciranje izrade prostornih planova jedinica lokalne ili područne (regionalne) samouprave za 2014. godinu

Obrasci upravnih akata iz područja prostornog uređenja i gradnje

Preporuka za izradu jedinstvenog opisa zahvata u prostoru za centre za gospodarenje otpadom i eksploatacijska polja čvrstih mineralnih sirovina

Događanja

Hrvatski zavod za prostorni razvoj

GRADITELJSTVO

ENERGETSKA UČINKOVITOST

STANOVANJE I KOMUNALNO

GRAĐEVINSKA INSPEKCIJA

PROCJENA VRIJEDNOSTI NEKRETNINA

EU PROGRAMI I FONDOVI

PROPISI

PROPISI U PROCESU DONOŠENJA

SAVJETOVANJE SA ZAINTERESIRANOM JAVNOŠĆU

PROGRAMI I STRATEGIJE

PUBLIKACIJE

NATJEČAJI I JAVNA NABAVA

PRISTUP INFORMACIJAMA

NAJČEŠĆA PITANJA I ODGOVORI

SLUŽBENI OBRASCI

UPUTE, OBJAŠNENJA I MIŠLJENJA

Sve na jednom mjestu:
www.gov.hr

Vlada Republike Hrvatske

APN - Agencija za pravni promet i

PROSTORNO UREĐENJE ▶ Prostorni planovi ▶ Informacije o planovima u izradi ▶ Informacije o javnim raspravama ▶

Informacije o javnim raspravama

Temeljem odredbi Zakona o prostornom uređenju („Narodne novine“, broj 153/13.), nositelj izrade prostornih planova dužan je objaviti informaciju o javnoj raspravi o prijedlogu prostornog plana i na mrežnim stranicama Ministarstva graditeljstva i prostornoga uređenja.

Obavijest o javnoj raspravi mora sadržavati: mjesto, datum početka i trajanje javnog uvida u prijedlog prostornog plana, mjesto i datum jednog ili više javnih izlaganja, poziv zainteresiranim osobama za sudjelovanje u javnoj raspravi te rok u kojem se nositelju izrade dostavljaju pisana mišljenja, prijedlozi i primjedbe na prijedlog prostornog plana. Dostavlja se najmanje osam dana prije početka javne rasprave na adresu elektroničke pošte: web@mgipu.hr

Informacije o javnim raspravama:

- ▶ 04.12.2014. - Informacija o javnoj raspravi o prijedlogu Izmjena i dopuna Prostornog plana uređenja Općine Pašman
- ▶ 04.12.2014. - Informacija o javnoj raspravi o prijedlogu Urbanističkog plana uređenja Uvale Vrnaža, Grad Šibenik
- ▶ 04.12.2014. - Informacija o javnoj raspravi o Prijedlogu Urbanističkog plana uređenja Lipik Slatina, Grad Slatina
- ▶ 04.12.2014. - Informacija o javnoj raspravi o Prijedlogu II. izmjena i dopuna Urbanističkog plana uređenja Grada Slatine
- ▶ 04.12.2014. - Informacija o javnoj raspravi o Prijedlogu I. izmjena i dopuna Prostornog plana uređenja Grada Slatine
- ▶ 03.12.2014. - Informacija o javnoj raspravi o prijedlogu Urbanističkog plana uređenja stambene zone Barotul u naselju Pašman
- ▶ 02.12.2014. - Informacija o javnoj raspravi o Prijedlogu I. izmjena i dopuna Prostornog plana uređenja Općine Žakanje sa smanjenim sadržajem
- ▶ 03.12.2014. - Informacija o javnoj raspravi o Prijedlogu Izmjena i dopuna Prostornog plana uređenja Grada Solina
- ▶ 02.12.2014. - Informacija o javnoj raspravi o prijedlogu VI. Izmjena i dopuna Prostornog plana uređenja Grada Popovače
- ▶ 02.12.2014. - Informacija o javnoj raspravi o prijedlogu 3. Izmjena i dopuna prostornog plana uređenja Općine Sveti Filip i Jakov
- ▶ 02.12.2014. - Informacija o javnoj raspravi o prijedlogu Prostornog plana uređenja Općine Stupnik
- ▶ 02.12.2014. - Informacija o javnoj raspravi o Prijedlogu II. Izmjena i dopuna Prostornog plana uređenja Grada Svetog Ivana Zeline
- ▶ 28.11.2014. - Informacija o javnoj raspravi o Prijedlogu ciljanih izmjena Prostornog plana uređenja Grada Raba
- ▶ 26.11.2014. - Informacija o javnoj raspravi o Prijedlogu II. (ciljanih) izmjena i dopuna Prostornog plana uređenja općine Novi Golubovec
- ▶ 26.11.2014. - Informacija o javnoj raspravi o prijedlogu I. Izmjena i dopuna Detaljnog plana uređenja dijela centra u Prelogu
- ▶ 25.11.2014. - Informacija o javnoj raspravi o prijedlogu IV. izmjena i dopuna Detaljnog plana uređenja „Pečkarica“ u Jastrebarskom
- ▶ 25.11.2014. - Informacija o javnoj raspravi o prijedlogu I. izmjena i dopuna Detaljnog plana uređenja „Mačekova-Zdihovačka“ u Jastrebarskom
- ▶ 20.11.2014. - Informacija o ponovnoj javnoj raspravi o prijedlogu I. izmjena i dopuna Prostornog plana uređenja Općine Podturen
- ▶ 19.11.2014. - Informacija o javnoj raspravi o prijedlogu Urbanističkog plana uređenja Sjeverozapad 1- Izmjena i dopuna, Grad Bjelovar
- ▶ 19.11.2014. - Informacija o javnoj raspravi u postupku I. Izmjena i dopuna Urbanističkog plana uređenja zone gospodarske namjene 'Dragonošićka', Općina Rugvica
- ▶ 18.11.2014. - Informacija o javnoj raspravi o prijedlogu I. Izmjena i dopuna Prostornog plana uređenja Općine Milna
- ▶ 18.11.2014. - Informacija o javnoj raspravi o prijedlogu Urbanističkog plana uređenja T2 "Osibova-Lučice"
- ▶ 14.11.2014. - Informacija o javnoj raspravi o prijedlogu II. Izmjena i dopuna Prostornog plana uređenja Općine Čepin
- ▶ 14.11.2014. - Informacija o javnoj raspravi o prijedlogu Stavljanja izvan snage Detaljnog plana uređenja „Gospodarske zone“ Čepin
- ▶ 12.11.2014. - Informacija o javnoj raspravi o prijedlogu Odluke o stavljanju van snage dijela Provedbenog Urbanističkog plana Mali-Veli Maj, Grad Poreč
- ▶ 12.11.2014. - Informacija o javnoj raspravi o prijedlogu Urbanističkog plana uređenja dijela naselja Žbandaj, Grad Poreč
- ▶ 12.11.2014. - Informacija o javnoj raspravi o prijedlogu Urbanističkog plana uređenja stambenog naselja Mali Maj, Grad Poreč
- ▶ 12.11.2014. - Informacija o javnoj raspravi o prijedlogu Urbanističkog plana uređenja dijela stambenog naselja Veli Maj, Grad Poreč

TRAŽI

ENGLISH

Priopćenja

Kontakti

Prenosimo

Linkovi

SANACIJA POPLAVLJENIH PODRUČJA

Info telefon 0800 232 333

eDozvola

ENERGETSKA OBNOVA OBITELJSKIH KUĆA

OSAKONJENJE NEZAKONITO IZGRADENIH ZGRADA

REGISTAR BROJA RIJEŠENIH ZAHTEVA

URB ACT Connecting cities Building successes

OGLASNA PLOČA

NAJČEŠĆA PITANJA I ODGOVORI

novi zakoni u primjeni od 1.1.2014.

VODIČ KROZ GRADNJU

OSAKONJENJE nezakonito izgrađenih zgrada

ENERGETSKA UČINKOVITOST

NEVAŽEĆI ENERGETSKI CERTIFIKATI

ENERGETSKO certificiranje zgrada

Apolitika ARHITEKTONSKE POLITIKE

SUGLASNOSTI za obavljanje djelatnosti gradnje

STRUČNI ISPITI za obavljanje poslova prostornog uređenja i graditeljstva

CE KONTAKTNA TOČKA ZA GRAĐEVNE PROIZVOĐE

PROSTORNI PLANOV na javnoj raspravi

Dalmacija

UZ SV. NIKOLU
Darovi malim
bolesnicima

U povodu blagdana sv. Nikole, šibenski gradonačelnik Željko Bunčić obišao je Dječji odtjel Šibensko-kninske Općine bolnice i uručilo prigodne darove svakom od 17-oro djece koji se trenutno liječe na Odtjelu. Gradonačelnik im je pozdravo i oporavak svojim kućama, a liječnicima željama pridruženih su se i dr. Ante Pečarić, dr. Odtjela i dr. Marin Pačić, znanstvenik sanacijskog upravitelja bolnice.

BENKOVAC
Stipendije
učenicima i
studentima

Gradonačelnik Benkovca Branko Kutija potpisao je u petak ugovore o stipendiranju s 25 učenika i 39 studenata ukupne vrijednosti 270.100 kuna. Ističući kako je Grad Benkovac s dodjelom stipendija krenuo prije 17 godina. Do danas je dodijeljeno 1.092 stipendije (502 studentskih i 590 učenjskih) s ukupnim iznosom od 4.109.300 kuna. Mjesečni iznos za učenike iznosi 300, za studente 600 kuna, a do kraja ove godine bit će isplaćena još jedna stipendija za tekuću školsku godinu.

DUBROVNIK
'Mala
stvaraonica'

Umjetnička galerija Dubrovnik danas od 11 do 12.30 sati nastavlja s edukativno-likovnim programom "Mala stvaraonica". Druga po redu radionica bit će također inspirirana aktualnom izložbom "Preblizu" dubrovačkih suvremenih umjetnika Viktora Daldona i Ivane Pegan Bače.

UVALA JAZINE POTPISAN UGOVOR O GRADNJI EKSKLUZIVNOG TURISTIČKOG KOMPLEKSA

Rusi pune tišnjansku kasu s 30 milijuna eura

Nakon pet godina, do kada je krajnji rok otvaranja luksuznog hotela i vila bit će zaposleno oko 400 ljudi s tišnjanskog i područja susjednih općina

Ugovor o gradnji ekskluzivnih turističkih kapaciteta zdravstvenog tipa u uvali Jazina vrijedna 105 milijuna eura potpisat će tišnjanska općinska blagajna za 30 milijuna eura, koliko će tvrtka Aqua Relatio ruskog vlasnika Alexeya Frolova u dvije rate platiti samo zemljište na otoku Murteru površine 60 tisuća četvornih metara.

Nakon pet godina, do kada je krajnji rok otvaranja luksuznog hotela i vila, prvom kompleksu takvog tipa u Hrvatskoj, bit će zaposleno oko 400 ljudi s tišnjanskog i područja susjednih općina. Sve je to kazano prilikom potpisivanja ugovora u Vijećnici Općine Tisno. Posljednji sli-



Gradnja turističkih kapaciteta vrijedna je 105 milijuna eura

NIKŠA STRPANIČEV/CRDP

stičkog kompleksa potpisan je na otoku Murteru prije gotovo tri desetljeća. Zadovoljstvo supotpisnik Ivana Klarina, načelnika Tisnoga, to je veća jer će, kako je kazao, investicija osigurati budućnost mnogim generacijama otočana.

Drugi supotpisnik, investitor Alexey Frolov, pak, ne dvoji da je uvala Jazina na Murte-

ru, otoku koji godišnje bilježi milijun i 200 tisuća noćenja, pravo mjesto za turistički sadržaj kakvog Hrvatska nema "iako je prelijeva zemlja koju je nemoguće ne voljeti". Svečanosti su prisustvovali i ministar turizma u Vladi RH Darko Lorencin te ravnatelj Agencije za investicije i konkurentnost Damir Novinić,

a obojica su se složila kako bi netom potpisani ugovor trebao postati primjer drugim sredinama s istim ambicijama. Pronalaska ulagača prethodili su središnji imovinsko-pravni odnosi, prostornoplasna dokumentacija i dobro pripremljen javni natječaj koji je odao u svijet.

MARINA JURKOVIĆ

NAKON DVIJE GODINE
ZAVRŠAVA STEČAJ
AUTOTRANSPORTA
ŠIBENIK

Spašena 163 radnika

Nakon dvije godine stečaja Autotransporta Šibenik, zahvaćujući angažmana Šibenske prometne i veća Hrvatske u privlačnijem strateškoga partnera, a uz potporu stečajnog upravitelja Ivana Kođe, konačno završava stečajni postupak toga društva.

SPIVH je od samoga početka stečajnog postupka počeo razgovarati s predstavnicima društva za prijevoz putnika u domaćem i inozemnom prometu Čezmetranson Nova-Ozama. Jer je ono iskazalo zainteresiranost za preuzimanje poslova i radnika Autotransporta Šibenik. U daljnjim pregovorima dogovoreni su svi uvjeti preuzimanja Autotransporta Šibenik.

Omeđen je nastavak poslovanja i spašeno su 163 radna mjesta.

SVEČANO U GRADU DUBROVNIK SLAVI DAN BRANITELJA

Večeras koncert, sutra turnir 'Zvono'

Na Dan dubrovačkih branitelja održava se odavanje počasti poginulim braniteljima kod spomen-obilježja na gradskom groblju Boninovo, bošnjačko groblje Boninovo, ispred Spomenika poginulim pripadnicima MUP-a. Posebno se održava i prisjećanje na stradale vatrogasce i pripadnike HRM-a. Program se nastavlja polaganjem cvjetiča i paljenjem svijeća kod Kriza na Srdu. Točno

u podne započinje mimohod Gradske glazbe Dubrovnika. Također će se održati prisjećanje na pomorce i branitelje stradale na moru, sveta misa za dušnice za stradale branitelje Sustjepana u crkvi sv. Nikole u Sustjepanu.

U 18 sati predviđena je svečana sveta misa za sve poginule branitelje i civile u Domovinskom ratu nakon koje slijedi program mladih župe

sv. Petra pod nazivom "Zbog vas zora svijet". Dubrovački simfonijski orkestar i dubrovački komorni zbor će navečer održati prigodni koncert kao spomen svim dubrovačkim braniteljima. Završnica cijelog programa je sutrašnji Memorijalni turnir u nogometu za uzrast do 16 godina "Josip Zvono" koji će se održati na nogometnom stadionu Lapađu.

B. L.



frendy d.o.o.

Obala pape Ivana Pavla II 16 a, (Preko puta pošte u Gružu)
Tel. 020/418-919, 418-929, Fax. 419-290 www.frendy.hr

Svojim poslovnim partnerima i puku Grada i županije čestitamo blagdan Svetog Nikole
DAN DUBROVAČKIH BRANITELJA!

ŠIBENSKO-KNINSKA ŽUPANIJA KLASA: 350-02/14-01/26
URBROJ: 2182/01-04-14-25

GRAD ŠIBENIK
Upravni odjel za prostorno planiranje i zaštitu okoliša

Šibenik, 4. prosinca 2014.
Na temelju članka 96. stavak 3. Zakona o prostornom uređenju („Narodne novine“, broj 153/13) Grad Šibenik, Upravni odjel za prostorno planiranje i zaštitu okoliša

objavljuje

- Javna rasprava o prijedlogu Urbanističkog plana uređenja Uvala Vrnjača trajat će od 15. prosinca 2014. do 15. siječnja 2015. godine.
 - Prijedlog se može vidjeti u Upravnom odjelu za prostorno planiranje i zaštitu okoliša Grada Šibenika, Trg palih branitelja Domovinskog rata, br. 1/III. kat (tel. 022/431-067) svakog radnog dana od 9.00 do 14.00 sati.
 - U vrijeme trajanja javnog uvida prijedlog Urbanističkog plana uređenja Uvala Vrnjača bit će objavljen na službenim stranicama Grada Šibenika www.sibenik.hr
 - Javno izlaganje održat će se 18. prosinca (četvrtak) 2014. u Gradskoj vijećnici u 13.00 sati.
 - Mišljenja, prijedlozi i primjedbe primaju se do 15. siječnja 2015. godine na adresu: Grad Šibenik, Upravni odjel za prostorno planiranje i zaštitu okoliša, Trg palih branitelja Domovinskog rata 1/III. Mišljenja, prijedlozi i primjedbe koji ne budu dostavljeni u roku i nisu čitko napisani, potpisani imenom i prezimenom fizičke osobe ili nazivom pravne osobe s adresom podnošitelja, neće se uzeti u obzir u pripremi izvješća o javnoj raspravi.
- PROČELNICA v.r. Madlene Roša Dulčić, dipl.ing.arh.

RADIO RITAM
106.4 MHz
U ŠIBENIKU
SAMO JEDAN SE SLUŠA
MARKETING:
022/212-852



REPUBLIKA HRVATSKA
ŠIBENSKO-KNINSKA ŽUPANIJA



GRAD ŠIBENIK

Upravni odjel za prostorno planiranje
i zaštitu okoliša

Klasa: 350-02/14-01/26
Urbroj: 2182/01-04-14-26
Šibenik, 4. prosinca 2014.

POSEBNI POZIV

Predmet: Javna rasprava o Prijedlogu Urbanističkog plana uređenja Uvale Vrnaža

Temeljem članka 97. Zakona o prostornom uređenju ("Narodne novine", broj 153/13) pozivate se na javnu raspravu o:

**Prijedlogu
Urbanističkog plana uređenja Uvale Vrnaža**


Javno izlaganje će se održati:

- u Šibeniku
- dana 18. prosinca 2014. godine (četvrtak)
- u prostorijama Gradske vijećnice (Trg Republike Hrvatske)
- s početkom u 13.00 sati.

Izrađivač plana će u usmenom izlaganju obrazložiti polazišta i ciljeve te koncepciju plana. Prijedlog plana će biti objavljen na službenim stranicama Grada Šibenika www.sibenik.hr

Prema članku 101. stavak 1. Zakona o prostornom uređenju ("Narodne novine", broj 153/13) obvezni ste **u tijeku javne rasprave** sudjelovati davanjem mišljenja o prihvatanju vaših zahtjeva, odnosno mišljenja o primjeni posebnog propisa i/ili dokumenta koji je od utjecaja na prostorni plan.

Ma PROČELNICA
Madlena Roša Dulibić, dipl. ing. arh.



Privitak:

1. Prijedlog Urbanističkog plana uređenja Uvale Vrnaža u digitalnom obliku
2. Objava Javne rasprave o prijedlogu Urbanističkog plana uređenja Uvale Vrnaža

POPIS JAVNOPRAVNIH TIJELA ODREĐENIH POSEBNIM PROPISIMA KOJA
DAJU ZAHTJEVE ZA IZRADU PLANA TE DRUGIH SUDIONIKA KORISNIKA
PROSTORA KOJI TREBAJU SUDJELOVATI U IZRADI PLANA

MINISTARSTVO ZAŠTITE OKOLIŠA I PRIRODE

Uprava za zaštitu prirode
Ulica Republike Austrije 14
10000 **Zagreb**

MINISTARSTVO ZAŠTITE OKOLIŠA I PRIRODE

Uprava za održivi razvoj
Ulica Republike Austrije 14
10000 **Zagreb**

MINISTARSTVO KULTURE

Uprava za zaštitu kulturne baštine
Konzervatorski odjel u Šibeniku
Stube Jurija Čulinovića 1/3
22000 **Šibenik**

MINISTARSTVO UNUTARNJIH POSLOVA

Policijska uprava Šibensko-kninska
Služba upravnih i inspekcijskih poslova
Velimira Škorpika 5
22000 **Šibenik**

MINISTARSTVO POMORSTVA, PROMETA I INFRASTRUKTURE

Uprava pomorske i unutarnje plovidbe
brodarstva, luka i pomorskog dobra
Prisavlje 14
10000 **Zagreb**

DRŽAVNA UPRAVA ZA ZAŠTITU I SPAŠAVANJE

Područni ured za zaštitu i spašavanje Šibenik
Odjel za zaštitu i spašavanje
Velimira Škorpika 5
22000 **Šibenik**

HRVATSKA AGENCIJA ZA POŠTU I ELEKTRONIČKE KOMUNIKACIJE

Roberta Frangeša Mihanovića 9
10000 **Zagreb**

HRVATSKE VODE

Vodnogospodarski odjel za vodno
područje dalmatinskih slivova
Vukovarska 35
21000 **Split**

HEP –DISTRIBUCIJA d.o.o.

DP Elektra
Ante Šupuka 1
22000 **Šibenik**

EVN Croatia Plin d. o. o.

Ulica Hrvatskog sabora 42
23 000 **Zadar**

JKP „Vodovod i odvodnja“

Kralja Zvonimira 50
22000 **Šibenik**

LUČKA KAPETANIJA

Obala dr. Franje Tuđmana 8
22000 **Šibenik**

Lučka uprava u Šibensko-kninskoj županiji

Draga 14
22000 **Šibenik**

JAVNA USTANOVA

**Zavod za prostorno uređenje
Šibensko-kninske županije**

Vladimira Nazora 1/IV
22 000 **Šibenik**

GRADSKA ČETVRT MANDALINA

Božidar Brnić-Boće
Milice i Turka 84
22 000 **Šibenik**

POZIV NA JAVNU RASPRAVU 4. PROSINCA 2014.

Šibenik, 18. prosinca 2014.

JAVNA RASPRAVA

**URBANISTIČKI PLAN UREĐENJA
UVALE VRNAŽA**

POPIS SUDIONIKA

BR.	IME I PREZIME	INSTITUCIJA	BR. TELEFONA
1.	Brankov Novoselić Bilamarić	Grad Šibenik	051/254 12 14
2.	IVANA ŠKORČIĆ	KUĆA KAPETANIJA ŠIBENIK	217-217
3.	DRAŽEN GRGAS	STANOVNIK MANDALINE	332-335
4.	Neven Franjošić	STOR	022-
5.	Bruno Bilic	ŠKŽ	
6.	IVO GLAVAS	KONZER. OBJEK ŠIBENIK	022/215641
7.	JAKOV AHEV	ALTA PROJEKTI d.o.o.	01/55 300 64
8.			
9.			
10.			
11.			
12.			
13.			



ŠIBENSKO-KNINSKA ŽUPANIJA



GRAD ŠIBENIK

Upravni odjel za prostorno planiranje i
zaštitu okoliša

Klasa: 350-02/14-01/26
Urbroj: 2182/01-04-14-30
Šibenik, 18. prosinca 2014.

ZAPISNIK

s javnog izlaganja (javna rasprava)

Urbanistički plan uređenja UVALE VRNAŽA

U skladu s člankom 99. **Zakona o prostornom uređenju** („Narodne novine“, broj 153/13) dana 18. prosinca 2014. godine u prostorijama Gradske vijećnice, Trg Republike Hrvatske s početkom u 13 sati održano je javno izlaganje u sklopu javne rasprave o prijedlogu **Urbanističkog plana uređenja UVALE VRNAŽA**.

Raspravi su bili nazočni:

1. Ivana Skorić, Lučka kapetanija Šibenik
2. Dražen Grgas, stanovnik Mandaline
3. Milivoj Panjkota, Šibensko-kninska županija
4. Bruno Bilić, Šibensko-kninska županija
5. Ivo Glavaš, Konzervatorski odjel Šibenik
6. Jakov Ahel, „Aktis projekt“ d.o.o. Zagreb
7. Branka Novoselić Belamarić, Grad Šibenik
8. Madlena Roša Dulibić, Grad Šibenik
9. Zvezdana Stošić, Grad Šibenik

Raspravu je započela Madlena Roša Dulibić s obrazloženjem o razlozima i potrebi izrade predmetnog Plana. Kako je uvala Vrnaža bila nautička i sportska luka trebalo je staviti izvan snage DPU Vrnaža, zatim izmijeniti namjenu u PPUG Šibenik i u GUP-u Šibenik u luku otvorenu za javni promet-komunalna luka te izraditi novi Urbanistički plan uređenja uvale Vrnaža. Predstavila je Izrađivača plana „Aktis projekt“ d.o.o. iz Zagreba kojeg zastupa Jakov Ahel dipl. ing. arh. Jakov Ahel obrazložio je koncept Plana kojim se željelo osigurati racionalno korištenje uvale Vrnaža kao komunalnog veza u okviru luke otvorene za javni promet lokalnog značenja. Planom je omogućena najracionalnija gradnja uzimajući u obzir očuvanje prirodno-krajobraznih kvaliteta, kao i tehničko-financijske čimbenike. Ostvarena je najpovoljnija mjera između funkcionalnosti, ekonomičnosti i korisnosti osnovnih prostorno-tehničkih elemenata od kojih je sastavljen plan: luke, površina športsko-rekreacijske namjene, infrastrukturni sustavi.

Program plana proizašao je iz potreba za osiguranjem vezova za brodice stanovnika Šibenika, a temeljem idejnog projekta kao stručne podloge.

Predviđena je izgradnja cca 581 vezova u području luke zaštićene valobranom te 20 vanjskih veza. Jugozapadni dio obuhvata predviđa se za izgradnju obale. U tom dijelu je predviđena izgradnja cca 21 veza. Planom je ograničen kapacitet vezova u luci do 650. Upravljanje lukom u nadležnosti je Županijske lučke uprave.

Postojeća infrastruktura u području obuhvata se štiti i čuva (glavni gradski kolektor, crpna stanica).

Nakon izlaganja koncepcije Plana razvila se diskusija ali nije bilo primjedbi, sugestija ni prijedloga koji bi se odnosili na Plan.

Madlena Roša Dulibić je zaključila raspravu i još jednom zamolila sve prisutne da svoje prijedloge i primjedbe upute pismenim putem do dana 15. siječnja 2015. s imenom, prezimenom i adresom.

Rasprava je završila u 14 h.

Zapisnik vodila:

Zvezdana Stošić, dipl. ing. arh.



Odgovorna osoba nositelja izrade:

Madlena Roša Dulibić, dipl. ing. arh.



8. OBRAZLOŽENJA O OČITOVANJIMA, PRIJEDLOZIMA I PRIMJEDBAMA SUDIONIKA U JAVNOJ RASPRAVI

U tijeku javne rasprave zaprimljena su mišljenja sljedećih javnopravnih tijela:

HAKOM, Zagreb

HEP, ODS Elektra Šibenik,

MUP, PU Šibensko-kninska, Služba upravnih i inspekcijskih poslova, Inspektorat unutarnjih poslova, Šibenik

Državna uprava za zaštitu i spašavanje, Područni ured za zaštitu i spašavanje Šibenik,
Ministarstvo kulture, Uprava za zaštitu kulturne baštine, Konzervatorski odjel u Šibeniku,
Ministarstvo pomorstva, prometa i infrastrukture, Uprava sigurnosti plovidbe, Lučka kapetanija Šibenik,

Vodovod i odvodnja d.o.o. Šibenik i

Ministarstvo zaštite okoliša i prirode, Uprava za zaštitu prirode,

kojim potvrđuju da nemaju primjedbi na Prijedlog Plana.

Primjedbe pristigle van roka:

Nema primjedbi.

Primjedbe upisane u knjigu primjedbi:

Nema primjedbi.

Primjedbe izrečene tijekom javnog izlaganja :

Nema primjedbi.

Primjedbi koje bi utjecale na promjenu koncepta UPU-a uvala Vrnaža nije bilo, stoga se Prijedlog Plana može uputiti u daljnju proceduru.



11-12-2014		
350-02/14-01/26		04
376-14-28		

KLASA: 350-05/14-01/150
URBROJ: 376-10/KČ-14-4 (HP)
Zagreb, 8. prosinca 2014.

Republika Hrvatska
Šibensko - Kninska županija
Grad Šibenik
Upravni odjel za prostorno uređenje i zaštitu okoliša
Trg palih branitelja Domovinskog rata 1
22000 Šibenik

Predmet: Grad Šibenik
UPU UVALE VRNAŽA
- mišljenje u tijeku javne rasprave

Veza: Vaš dopis KLASA: 350-02/14-01/26, URBROJ: 2182/01-04-14-26,
od 4. prosinca 2014.

Poštovani,

vašim dopisom od ove Agencije zatražili ste da vam na osnovu čl. 101. Zakona o prostornom uređenju (NN br. 153/13) i čl. 25. st. (2. i 3.) Zakona o elektroničkim komunikacijama (NN br. 73/08, 90/11, 133/12, 80/13 i 71/14) izda mišljenje na prijedlog UPU UVALE VRNAŽA za javnu raspravu.

Uvidom u dostavljeni prijedlog UPU UVALE VRNAŽA za javnu raspravu **potvrđujemo** da na prijedlog nemamo primjedbi.

S poštovanjem,

HRVATSKA REGULATORNA AGENCIJA
ZA MREŽNE DJELATNOSTI

Roberta Frangeša Mihanovića 9
3 ZAGREB

RAVNATELJ

mr. sc. Mario Weber

Dostaviti:

1. Naslovu preporučeno

**POPIS OPERATORA ZA PRUŽANJE ELEKTRONIČKIH KOMUNIKACIJSKIH USLUGA PUTEM ELEKTRONIČKIH
KOMUNIKACIJSKIH VODOVA**

1	HRVATSKI TELEKOM d.d. Regija 1	Kupska 2	10000 Zagreb	098 200307	Marijana Tudman marijana.tudman@t.ht.hr
	HRVATSKI TELEKOM d.d. Regija 2	Vinkovačka 19	21000 Split	098 320991	Mirela Domazet mirela.domazet@t.ht.hr
	HRVATSKI TELEKOM d.d. Regija 3	Ciotina 17a	51000 Rijeka	098 610610	Milan Matajija milan.matajija@t.ht.hr
	HRVATSKI TELEKOM d.d. Regija 4	K. A. Stepinca 8b	31000 Osijek	098 467457	Mladen Kuhar mladen.kuhar@t.ht.hr
2	METRONET TELEKOMUNIKACIJE d.d.	Ulica grada Vukovara 269 d	10000 Zagreb	t: 63 27 000 f: 63 27 011	sim_dokumentacija@metronet.hr
3	OT-OPTIMA TELEKOM d.d. Regija sjever	Bani 75a, Zagreb	10010 Zagreb	t: 01/ 54 92 310 f: 01/ 54 92 019	Damir Hržina damir.hrzina@optima-telekom.hr
	OT-OPTIMA TELEKOM d.d. Regija jug	Trg Hrvatske bratske zajednice 8/11	21000 Split	021 492830	Željko Parmać zeljko.parmac@optima- telekom.hr
	OT-OPTIMA TELEKOM d.d. Regija zapad	A. Kačić Miošića 13	51000 Rijeka	051 492 711	Alojz Šajina alozj.sajina@optima-telekom.hr
	OT-OPTIMA TELEKOM d.d. Regija istok	Lorenza Jägera 2	31000 Osijek	031 492 931	Željko Pleša zeljko.plesa@optima-telekom.hr
4	VIPnet d.o.o.	Vrtni put 1, Zagreb	10000 Zagreb	t: 01 4691 508 091 4691 508 f: 01 4691 448	infrastruktura@vipnet.hr

**POPIS KONCESIONARA ZA PRUŽANJE ELEKTRONIČKIH KOMUNIKACIJSKIH
USLUGA UZ UPORABU RF SPEKTRA**

	NAZIV KONCESIONARA	ADRESA	KONTAKT OSOBA	TEL/FAX	E-MAIL
1.	TELE2 d.o.o.	Ul. grada Vukovara 269d ZAGREB	Marijana Grubešić	tel: 01/ 6328 346 095/ 6328 346	marijana.grubestic@tele2.com
2.	HRVATSKI TELEKOM d.d. Sektor F7.4	Jurišićeva 13 10 000 ZAGREB	Sonja Matković	tel: 01/ 4983 100	sonja.matkovic@t-hr.hr
3.	VIPnet d.o.o.	Vrtni put 1 ZAGREB	Damir Dijanić	tel: 021/ 4691 810 091/ 469 1810	d.dijanic@vipnet.hr

301



REPUBLIKA HRVATSKA
 ELEKTRIKARSKA ZUPANINA
 GRAD ŠIBENIK

16.12.2014

350-02/1401/26 04

071-14-29



ELEKTRA ŠIBENIK

22000 Šibenik, Ulica Ante Šupuka 1
p.p. 131

TELEFON • (022) 341-600 (Šibenik) • 341-500 (Bilice)
 TELEFAKS • (022) 338-142 •
 POŠTA • 22000 Šibenik • SERVIS
 IBAN • HR3024840081400016814

GRAD ŠIBENIK

Upravni odjel za prostorno uređenje i
zaštitu okoliša

Trg poginulih branitelja Domovinskog rata 1
22000 Šibenik

NAŠ BROJ I ZNAK **401500101/9113/14BV**

VAŠ BROJ I ZNAK

PREDMET **UPU Uvala Vrnaža**
(javna rasprava)

DATUM **16.12.2014.**

Poštovani

Uvidom u dostavljenu dokumentaciju za javnu raspravu UPU Uvala Vrnaža ustanovljeno je da su uvažene primjedbe koje smo prethodno dostavili stoga na istu nemamo posebnih primjedbi.

S poštovanjem ,

Direktor :

Ozren Nadoveza dipl.oec.

HEP - Operator distribucijskog sustava d.o.o. ZAGREB
 DISTRIBUCIJSKO PODRUČJE
 ELEKTRA ŠIBENIK 5

Co : **AKTIS PROJEKT d.o.o.**
Istarska 42
10000 Zagreb

STP-RIP
Pismohrana

ČLAN HEP GRUPE

• UPRAVA DRUŠTVA • DIREKTOR • ŽELJKO ŠIMEK •

• TRGOVAČKI SUD U ZAGREBU MBS 080434230 • MB 1643991 •
 • OIB 46830600751 • UPLAĆEN TEMELJNI KAPITAL 699,456,000,00 HRK •
 • www.hep.hr •



REPUBLIKA HRVATSKA
MINISTARSTVO UNUTARNJIH POSLOVA
POLICIJSKA UPRAVA ŠIBENSKO-KNINSKA

Služba upravnih i inspekcijskih poslova
Inspektorat unutarnjih poslova
Broj: 511-13-06-4900/14-2014. NJ.D.
Šibenik, 24. 12. 2014. god.

REPUBLIKA HRVATSKA
MINISTARSTVO UNUTARNJIH POSLOVA
POLICIJSKA UPRAVA ŠIBENIK

13-01-2015

350-02/14-01/26

09

511-15-31

ŽUPANIJA ŠIBENSKO-KNINSKA
GRAD ŠIBENIK

Upravni odjel za prostorno planiranje i zaštitu okoliša

PREDMET: Javna rasprava o Prijedlogu Urbanističkog plana uređenja Uvale Vrnaža
Posebni poziv o javnoj raspravi

VEZA: Vaš dopis Klasa: 350-02/14-01/26. Urbroj: 2182/01-04-14-26 od 04. 12. 2014. god.

Na temelju Vašeg dopisa, kojim u skladu s člankom 97. Zakon o prostornom uređenju ("Narodne novine" broj 153/13) tražite da iznesemo svoje očitovanje, mišljenje, prijedloge i primjedbe na Prijedlog Urbanističkog plana uređenja Uvale Vrnaža, nakon uvida u isti dostavljen na CD-u, obaviještavamo Vas da nemamo primjedbi.



Voditeljica službe

Katica Mihaljević

DOSTAVITI:

1. Grad Šibenik, Upravni odjel za prostorno planiranje i zaštitu okoliša,
Trg palih branitelja Domovinskog rata 1. Šibenik
2. Arhiva - ovdje



15-01-2015
350-02/14-01/26
543-15-34
04

7

REPUBLIKA HRVATSKA
DRŽAVNA UPRAVA ZA ZAŠTITU I SPAŠAVANJE
PODRUČNI URED ZA ZAŠTITU I SPAŠAVANJE ŠIBENIK
Šibenik, Velimira Škorpika 5

KLASA: 350-02/14-01/02
URBROJ: 543-16-15-17
Šibenik, 13. siječnja 2014. god.

GRAD ŠIBENIK
Upravni odjel za prostorno planiranje i zaštitu okoliša

PREDMET: Suglasnost na Prijedlog Urbanističkog plana uređenja Uvale Vrnaža
- dostavlja se

VEZA: Vaš dopis, KLASA:350-02/14-01/26, URBROJ: 2182/01-04-14-26, od dana
08. prosinca 2014. godine

Temeljem članka 101. stavak 1. Zakona o prostornom uređenju („Narodne novine“ broj 153/3) i članka 35. stavka 1. Zakona o zaštiti i spašavanju („Narodne novine“ broj 174/04, 79/07, 38/09 i 127/10) dajemo suglasnost na Nacrt Prijedloga Urbanističkog plana uređenja Uvale Vrnaža.

PROČELNIK

Milovan Kević

DOSTAVITI:

1. Grad Šibenik, Upravni odjel za prostorno planiranje i zaštitu okoliša
2. Dosje
3. Pismohrana



REPUBLIKA HRVATSKA
MINISTARSTVO KULTURE

Uprava za zaštitu kulturne baštine
Konzervatorski odjel u Šibeniku

Klasa: 612-08/14-10/0588

Urbroj: 532-04-02-14/4

Šibenik, 12. siječnja 2015.

REPUBLIKA HRVATSKA
SIBENIKSKA ŽUPANIJA
GRAD ŠIBENIK

Priloga	14-01-2015	
Klasifikacija	532-02/14-01/26	04
	532-15-32	

Ministarstvo kulture, Uprava za zaštitu kulturne baštine, Konzervatorski odjel u Šibeniku, na temelju članka 56. u svezi s člankom 6. stavkom 1. točke 9 Zakona o zaštiti i očuvanju kulturnih dobara („Narodne novine“ br. 69/99, 151/03, 157/03, 87/09, 88/10, 61/11, 25/12, 136/12 i 157/13) rješavajući zahtjev Grada Šibenika, Upravnog odjela za prostorno planiranje i zaštitu okoliša za izdavanje prethodne suglasnosti na Prijedlog Urbanističkog plana uređenja uvale Vrnaža izdaje

suglasnost

na Prijedlog Urbanističkog plana uređenja uvale Vrnaža koji je izradio AKTIS PROJEKT d.o.o. iz Zagreba.

PROČELNICA:

Živana Stošić, dipl. ing. arh.



Dostaviti:

1. Grad Šibenik, Upravni odjel za prostorno planiranje i zaštitu okoliša, 22000 Šibenik, Trg palih branitelja Domovinskog rata 1
2. Pismohrana, ovdje



**REPUBLIKA HRVATSKA
MINISTARSTVO POMORSTVA, PROMETA
I INFRASTRUKTURE**

Uprava sigurnosti plovidbe
Lučka kapetanija Šibenik
Obala dr. F. Tuđmana 8, Šibenik



REPUBLIKA HRVATSKA
MINISTARSTVO POMORSTVA, PROMETA
I INFRASTRUKTURE
Uprava sigurnosti plovidbe
Lučka kapetanija Šibenik

14-01-26

350-02/14-01/26	04
530-15-33	

KLASA: UP/I-350-05/14-01/63

URBROJ: 530-04-4-5-2-15-2

Šibenik, 12. siječnja 2015. godine

Lučka kapetanija Šibenik nadležna na temelju članka 1. Zakona o lučkim kapetanijama („Narodne novine“ br. 124/97), članka 54.a Pomorskog zakonika („Narodne novine“ br. 181/04, 76/07, 146/08, 61/11 i 56/13) u svezi članka 96. Zakona o općem upravnom postupku („Narodne novine“ br. 47/09), rješavajući zahtjev Grada Šibenik, Upravnog odjela za prostorno planiranje i zaštitu okoliša Klasa:350-02/14-01/26, Urbroj:2182/01-04-14-26 od 04. prosinca 2014. godine, u postupku izdavanja mišljenja na Prijedlog Urbanističkog plana uređenja Uvale Vrnaža, donosi

SUGLASNOST

Sa stajališta sigurnosti plovidbe i zaštite mora od onečišćenja s brodova, daje se suglasnost na Prijedlog Urbanističkog plana uređenja Uvale Vrnaža, izrađen od trgovačkog društva Aktis projekt d.o.o. Zagreb, od 2014. godine.

Obrazloženje

Grad Šibenik, Upravni odjel za prostorno planiranje i zaštitu okoliša, podnio je ovom tijelu poziv na javnu raspravu o Prijedlogu Urbanističkog plana uređenja Uvale Vrnaža Klasa:350-02/14-01/26, Urbroj:2182/01-04-14-26 od 04. prosinca 2014. godine, izrađen od trgovačkog društva Aktis projekt d.o.o. Zagrebe, od 2014. godine, zaprimljen dana 08. prosinca 2014. godine, a radi davanja mišljenja, prijedloga i primjedbi na predmetni prijedlog, sukladno članku 101. stavak 1. Zakona o prostornom Zakona o prostornom uređenju („Narodne novine“ br. 153/13).

Zahtjev je osnovan.

Na temelju uvida u dostavljenu dokumentaciju u digitalnom obliku a nakon javnog uvida, od strane stručnih djelatnika Lučke kapetanije Šibenik, sa stajališta sigurnosti plovidbe i zaštite mora od onečišćenja s brodova, utvrđeno je da su ispunjeni uvjeti ovog tijela izdani dana 28. svibnja 2014. godine u postupku izdavanja zahtjeva za izradu Urbanističkog plana uređenja Uvale Vrnaža Klasa:350-05/14-01/178, Urbroj:530-04-4-5-2-14-3, odnosno rješenja

su u skladu sa zahtjevima posebnih propisa ovog tijela i to Pomorskog zakonika, Zakona o pomorskom dobru i morskim lukama te podzakonskih propisa donesenih na temelju istih, pa je sa stajališta sigurnosti plovidbe i zaštite mora od onečišćenja s brodova, odlučeno kao u izreci ove suglasnosti.

Upravna pristojba iz Tbr. 1. i 2. Tarifa upravnih pristojbi iz Zakona o upravnim pristojbama nije naplaćena jer je podnositelj zahtjeva oslobođen od plaćanja upravnih pristojbi.

Uputa o pravnom lijeku:

Protiv ove suglasnosti može se izjaviti žalba Ministarstvu pomorstva, prometa i infrastrukture u Zagrebu u roku od 15 dana od dana prijama. Žalba se predaje neposredno ili putem pošte preporučeno ovoj Lučkoj kapetaniji Šibenik u dva istovjetna primjerka. Na žalbu se plaća upravna pristojba od 50,00 kn prema Tar. br. 3. tarife upravnih pristojbi, Zakona o upravnim pristojbama („Narodne novine“ br. 8/96, 77/96, 95/97, 131/97, 68/98, 66/99, 145/99, 30/00, 116/00, 163/03, 17/04, 110/04, 141/04, 150/05, 153/05, 129/06, 117/07, 25/08, 60/08, 126/11, 112/12, 19/13, 80/13 i 40/14).

Lučki kapetan



kap. Robert Baljkas, mr.sc.

Dostaviti:

Grad Šibenik, Upravni odjel za prostorno planiranje i zaštitu okoliša, Trg palih branitelja Domovinskog rata 1/III, Šibenik

Na znanje:

1. Ministarstvo pomorstva, prometa i infrastrukture, Uprava sigurnosti plovidbe, Prisavlje 14, Zagreb
2. Lučka kapetanija Šibenik, Odjel za inspekcijske poslove, ovdje
3. Pismohrana, ovdje



VODOVOD I ODVODNJA d.o.o.
ŠIBENIK
Kralja Zvonimira 50
www.vodovodsib.hr



14

REPUBLIKA HRVATSKA		ŠIBENSKO-KNINSKA ŽUPANIJA	
GRAD ŠIBENIK		GRAD ŠIBENIK	
Priloga	19-01-2015		
Klasa	350-02/14-01/26		04
Urbroj	374-15-35		

Broj: 02-10600/2/14
Šibenik, 16. 01. 2015

RH

Naš znak: MMM

ŠIBENSKO-KNINSKA ŽUPANIJA
GRAD ŠIBENIK
Upravni odjel za prostorno planiranje i zaštitu okoliša
Trg palih branitelja Domovinskog rata br. 1.
22000 ŠIBENIK

Zahtjevom, Klasa:350-02/14-01/26, urbroj: 2182/01-04-14-26 od 04.12.2014. – vaš broj, 02-10600 – naš broj, zatražen je uvid u **Prijedlog urbanističkog plana uređenja uvale Vrnaža.**

Prema gore zatraženom temeljem čl. 97. Zakona o prostornom uređenju (Narodne novine 153/13), **utvrđujemo da smo suglasni s predmetnim Prijelogom plana uređenja uvale Vrnaža.**

Direktor:

Miho Mioč, dipl.ing.stroj.





REPUBLIKA HRVATSKA
MINISTARSTVO ZAŠTITE OKOLIŠA
I PRIRODE

10000 Zagreb, Radnička cesta 80
 Tel: 01 / 3717 111 fax: 01 / 4866 100

Uprava za zaštitu prirode
KLASA: 612-07/14-57/171
URBROJ: 517-07-2-2-15-5
 Zagreb, 13. siječnja 2015.

23-01-2015	
350-02/14-01/26	09
517-15-37	

ŠIBENSKO-KNINSKA ŽUPANIJA
GRAD ŠIBENIK
 Upravni odjel za prostorno planiranje
 i zaštitu okoliša
 Trg palih branitelja Domovinskog rata 1
 22 000 Šibenik

PREDMET: Prijedlog UPU-a Uvale Vrnaža, Grad Šibenik
- očitovanje, daje se

Veza vaša KLASA: 350-02/14-01/26, URBROJ: 2182/01-04-14-25 od 4.12.2014.

Nastavno na vaš poziv pod gore navedenom klasom na javnu raspravu o Prijedlogu Urbanističkog plana uređenja Uvale Vrnaža na području Grada Šibenika u Šibensko-kninskoj županiji, sukladno članku 94. Zakona o prostornom uređenju (Narodne novine, broj 153/2013), a u vezi sa člankom 101. istog Zakona ovo Ministarstvo se očituje na sljedeći način.

Nakon uvida u Prijedlog Urbanističkog plana uređenja Uvale Vrnaža kojeg je izradio Aktis projekt d.o.o. za projektiranje, nadzor i građenje, Istarska 42 iz Zagreba, utvrđuje se da je isti izrađen u skladu sa uvjetima zaštite prirode.

Budući da na području obuhvata predmetnog plana nema zaštićenih područja temeljem Zakona o zaštiti prirode (Narodne novine, broj 80/2013), sukladno članku 22. stavak 2. istog Zakona za predmetni plan se ne izdaje prethodno mišljenje ovog Ministarstva.



POMOĆNIK MINISTRA

Neven Strizrep

Dostavlja se:


1. Naslovu
2. U spis predmeta – ovdje

Bureau de dépôt Prijamni poštanski ured	2220	Date Datum	05.12.2014.
Destinataire de l'envoi Primatej pošiljke	HRVATSKE VOĐE Vodnogospodarski odjel za vodno podmirje dalm. slivova Vukovarska 35, 21000 Split		

Service des postes
Poštanska služba

Timbre du bureau renvoyant l'avis
Otsak žiga poštanskog ureda
koji vraća obavijest

AR



<input type="checkbox"/> Prioritaire/Lettre Prioritetna/Pismo	<input type="checkbox"/> Colis Paket
<input checked="" type="checkbox"/> Recommandé Preporučena	<input type="checkbox"/> Valeur déclarée Označena vrijednost
N° de l'envoi Br. pošiljke	Montant Iznos
20639990285	
<input type="checkbox"/> Mandat ordinaire Redovita uplatnica de versament uplatnica	<input type="checkbox"/> Chèque d'assignation Isplati ček
	Montant Iznos

Renvoyer à
Vratiti

Nom ou raison sociale Ime i prezime ili naziv tvrtke	GRADSKA UPRAVA SIBENIK
Rue et n° Ulica i br.	GRADSKA SIBENIK
Localité et pays Mjesto i država	KLASA: 350-02/14-01/26

A remplir par l'expéditeur
Ispunjava pošiljatelj

A compléter à destination/Ispunjava se na odredištu

L'envoi mentionné ci-dessus a été dûment
Gore navedena pošiljka

remis
uručena je

payé
isplaćena je

inscrit en CCP
upisana je u poštanski tekući račun

Date et signature*
Datum i potpis*

HRVATSKE VOĐE
Vodnogospodarski odjel za
slivova dalmatinska
Vukovarska 35

* Cet avis pourra être signé par le destinataire ou, si les règlements du pays de destination le prévoient, par une autre personne autorisée ou par l'agent du bureau de destination. Ovu obavijest može potpisati primatelj ili, ako to propisi određene države dopuštaju, druga ovlaštena osoba ili zaposlenik određeno poštanskog ureda.

Ozn. za narudžbu: II - 126/2013

AR

AR

Bureau de dépôt Prijamni poštanski ured	2220	Date Datum	5.12.2014
Destinataire de l'envoi Primatej pošiljke	Ministarstvo Pomorstva Prometa I INFRASTRUKTURE Prisloveje 14 10000 Zagreb		

Service des postes
Poštanska služba

Timbre du bureau renvoyant l'avis
Otsak žiga poštanskog ureda
koji vraća obavijest

AR



<input type="checkbox"/> Prioritaire/Lettre Prioritetna/Pismo	<input type="checkbox"/> Colis Paket
<input checked="" type="checkbox"/> Recommandé Preporučena	<input type="checkbox"/> Valeur déclarée Označena vrijednost
N° de l'envoi Br. pošiljke	Montant Iznos
2063939183	
<input type="checkbox"/> Mandat ordinaire Redovita uplatnica de versament uplatnica	<input type="checkbox"/> Chèque d'assignation Isplati ček
	Montant Iznos

Renvoyer à
Vratiti

Nom ou raison sociale Ime i prezime ili naziv tvrtke	GRADSKA UPRAVA SIBENIK
Rue et n° Ulica i br.	GRADSKA UPRAVA SIBENIK
Localité et pays Mjesto i država	P.P. 123

A remplir par l'expéditeur
Ispunjava pošiljatelj

A compléter à destination/Ispunjava se na odredištu

L'envoi mentionné ci-dessus a été dûment
Gore navedena pošiljka

remis
uručena je

payé
isplaćena je

inscrit en CCP
upisana je u poštanski tekući račun

Date et signature*
Datum i potpis*

REPUBLIKA HRVATSKA
MINISTARSTVO POMORSTVA
PROMETA I INFRASTRUKTURE
10002 ZAGREB

* Cet avis pourra être signé par le destinataire ou, si les règlements du pays de destination le prévoient, par une autre personne autorisée ou par l'agent du bureau de destination. Ovu obavijest može potpisati primatelj ili, ako to propisi određene države dopuštaju, druga ovlaštena osoba ili zaposlenik određeno poštanskog ureda.

Ozn. za narudžbu: II - 126/2013

AR

AR

Bureau de dépôt Prijamni poštanski ured	2220	Date Datum	05.12.2014.
Destinataire de l'envoi Primatej pošiljke	EVN CROATIA PLIN d.o.o. Ulica Hrvatskog sabora 42 Zadar 23000		

Service des postes
Poštanska služba

Timbre du bureau renvoyant l'avis
Otsak žiga poštanskog ureda
koji vraća obavijest

AR

<input type="checkbox"/> Prioritaire/Lettre Prioritetna/Pismo	<input type="checkbox"/> Colis Paket
<input checked="" type="checkbox"/> Recommandé Preporučena	<input type="checkbox"/> Valeur déclarée Označena vrijednost
N° de l'envoi Br. pošiljke	Montant Iznos
20639990285	
<input type="checkbox"/> Mandat ordinaire Redovita uplatnica de versament uplatnica	<input type="checkbox"/> Chèque d'assignation Isplati ček
	Montant Iznos

Renvoyer à
Vratiti

Nom ou raison sociale Ime i prezime ili naziv tvrtke	GRADSKA UPRAVA SIBENIK
Rue et n° Ulica i br.	GRADSKA UPRAVA SIBENIK
Localité et pays Mjesto i država	KLASA: 350-02/14-01/26

A remplir par l'expéditeur
Ispunjava pošiljatelj

A compléter à destination/Ispunjava se na odredištu

L'envoi mentionné ci-dessus a été dûment
Gore navedena pošiljka

remis
uručena je

payé
isplaćena je

inscrit en CCP
upisana je u poštanski tekući račun

Date et signature*
Datum i potpis*

Podružnica Zadar
23000 Zadar

* Cet avis pourra être signé par le destinataire ou, si les règlements du pays de destination le prévoient, par une autre personne autorisée ou par l'agent du bureau de destination. Ovu obavijest može potpisati primatelj ili, ako to propisi određene države dopuštaju, druga ovlaštena osoba ili zaposlenik određeno poštanskog ureda.

AR

AR

VIII. ZAKLJUČAK O UTVRĐIVANJU KONAČNOG PRIJEDLOGA UPU-a UVALA VRNAŽA



REPUBLIKA HRVATSKA
ŠIBENSKO-KNINSKA ŽUPANIJA



GRAD ŠIBENIK
Gradonačelnik

Temeljem članka 105. stavaka 3. Zakona o prostornom uređenju („Narodne novine“, broj 153/13), Gradonačelnik Grada Šibenika donosi

ZAKLJUČAK
o utvrđivanju konačnog prijedloga
Urbanističkog plana uređenja uvala Vrnaža

1. Utvrđuje se konačni prijedlog Urbanističkog plana uređenja uvala Vrnaža.
2. Nositelj izrade - Upravni odjel za prostorno planiranje i zaštitu okoliša Grada Šibenika dostavit će konačni prijedlog Ministarstvu graditeljstva i prostornog uređenja s zahtjevom za suglasnost na konačni prijedlog plana, sukladno članku 108. stavak 1. Zakona o prostornom uređenju („Narodne novine“, broj 153/13).
3. Nositelj izrade - Upravni odjel za prostorno planiranje i zaštitu okoliša Grada Šibenika dostavit će sudionicima javne rasprave pisanu obavijest o razlozima prihvatanja, neprihvatanja ili djelomičnog prihvatanja njihovih primjedbi, sukladno članku 106. Zakona o prostornom uređenju („Narodne novine“, broj 153/13).



Gradonačelnik
Željko Burić, dr. med.

KLASA: 350-02/14-01/26
URBROJ: 2182/01-04-15-39
Šibenik, 10. veljače 2015.

IX. SUGLASNOST MINISTARSTVA GRADITELJSTVA I PROSTORNOG UREĐENJA NA KONAČNI PRIJEDLOG UPU-a UVALE VRNAŽA



REPUBLIKA HRVATSKA

MINISTARSTVO GRADITELJSTVA
I PROSTORNOGA UREĐENJA

10000 Zagreb, Ulica Republike Austrije 20
Tel: 01/ 3782 444 Fax: 01/ 3772 822

Uprava za prostorno uređenje, pravne poslove i programe Europske unije

Klasa: 350-02/15-13/9

Ur.broj: 531-05-15-2

Zagreb, 6. ožujka 2015.

ŠIBENSKO-KNINSKA ŽUPANIJA GRAD ŠIBENIK Gradonačelnik

PREDMET: Suglasnost na konačni prijedlog UPU-a uvale Vrnaža

- suglasnost, izdaje se

VEZA: Vaš dopis Klasa: 350-02/14-01/26, Ur.broj: 2182/01-04-15-40 od 10. veljače 2015. godine

Temeljem odredbe članka 108. Zakona o prostornom uređenju („Narodne novine“, br. 153/13 - u daljnjem tekstu Zakon) Ministarstvo graditeljstva i prostornoga uređenja i z d a j e

SUGLASNOST

da je konačni prijedlog Urbanističkog plana uređenja uvale Vrnaža izrađen u skladu s odredbama Zakona kojima se uređuje zaštićeno obalno područje mora.

POMOĆNICA MINISTRICE

Mes Andrić Brajčić, mag. ing. arh. i urb.



O TOME OBAVIJEST:

- Grad Šibenik
Upravni odjel za provedbu dokumenata
prostornog uređenja i gradnju
Petra Grubišića 1, Šibenik

X.EVIDENCIJA POSTUPKA IZRADE I DONOŠENJA PROSTORNOG PLANA

Evidencija postupka izrade i donošenja Urbanističkog plana uređenja uvala Vrnaža

Javna rasprava Od 15. prosinca 2014. do 15. siječnja 2015.	Odluka i pozivi za dostavu podataka	
	Zaključak Gradonačelnika –Utvrdjivanje prijedloga Odluke o izradi UPU uvala Vrnaža	2. travnja 2014.
	8. sjednica Gradskog vijeća –Donošenje Odluke o izradi UPU uvala Vrnaža	16. travnja 2014.
	„Službeni glasnik Grada Šibenika“, broj 3/14	17. travnja 2014.
	www.sibenik.hr - objava o donošenju Odluke o izradi UPU uvala Vrnaža	30. travnja 2014.
	www.mgipu.hr -objava o donošenju Odluke o izradi UPU uvala Vrnaža	30. travnja 2014.
	ODLUKA se dostavlja Hrvatskom zavodu za prostorni razvoj	29. travnja 2014.
	Zaključak gradonačelnika-Utvrdjivanje prijedloga odluke o izmjeni i dopuni Odluke o izradi UPU uvala Vrnaža	27. svibnja 2014.
	9. sjednica Gradskog vijeća-Donošenje Odluke o izmjeni i dopuni Odluke o izradi UPU uvala Vrnaža	5. lipnja 2014.
	„Službeni glasnik Grada Šibenika“, broj 4/14	9. lipnja 2014.
	Poziv za dostavu podataka – prema Odluci o izradi UPU uvala Vrnaža	29. travnja 2014.
	na POZIV odgovor – HAKOM	8. svibnja 2014.
	na POZIV odgovor – Državna uprava za zaštitu i spašavanje, Područni ured Šibenik	6. svibnja 2014.
	na POZIV odgovor – MUP, Policijska uprava Šibensko- kninska	4. lipnja 2014.
	na POZIV odgovor – HEP, Elektra Šibenik	26. svibnja 2014.
	na POZIV odgovor – Vodovod i odvodnja Šibenik	5. lipnja 2014.
	na POZIV odgovor - Ministarstvo zaštite okoliša i prirode	15. svibnja 2014.
	na POZIV odgovor – Hrvatske vode	3. lipnja 2014.
	na POZIV odgovor-Lučka kapetanija Šibenik	30. svibnja 2014.
	Zaključak Gradonačelnika o utvrđivanju Prijedloga UPU uvala Vrnaža	4. prosinca 2014.
	„Slobodna Dalmacija“- objava Javne rasprave o prijedlogu UPU uvala Vrnaža	6. prosinca 2014.
	www.sibenik.hr – objava Javne rasprave o prijedlogu UPU uvala Vrnaža	5. prosinca 2014.
	www.mgipu.hr – objava javne rasprave o prijedlogu UPU uvala Vrnaža	4. prosinca 2014.
	Posebna obavijest za Javnu raspravu+ popis pozvanih	4. prosinca 2014.
	Javno izlaganje o prijedlogu UPU uvala Vrnaža	18. prosinca 2014.
	Javna rasprava- Zapisnik s javnog izlaganja	18. prosinca 2014.

Mišljenja i suglasnosti	Mišljenje-HAKOM	11. prosinca 2014.
	Mišljenje- HEP, Elektra Šibenik	18. prosinca 2014.
	Mišljenje- MUP, PU Šibensko-Kninska	13. siječnja 2015.
	Suglasnost- DUZS	15. siječnja 2015.
	Suglasnost- Ministarstvo kulture, Konzervatorski odjel Šibenik	14. siječnja 2015.
	Suglasnost- Lučka kapetanija Šibenik	14. siječnja 2015.
	Suglasnost - Vodovod i odvodnja	19. siječnja 2015.
	Očitovanje- Ministarstvo zaštite okoliša i prirode	23. siječnja 2015.
	Izvjешće o provedenoj javnoj raspravi UPU uvala Vrnaža	28. siječnja 2015.
	Nacrt konačnog prijedloga UPU uvala Vrnaža	6. veljače 2015.
	Zaključak gradonačelnika- Konačni prijedlog	10. veljače 2015.
	Suglasnost ministarstva graditeljstva i prostornog uređenja na konačni prijedlog UPU-a uvale Vrnaža	6. ožujka 2015.
	Gradsko vijeće - Odluka o donošenju	17. ožujka 2015.
Objava u „Službenom glasniku Grada Šibenika“ Odluke o donošenju	5/15	

XI. SAŽETAK ZA JAVNOST

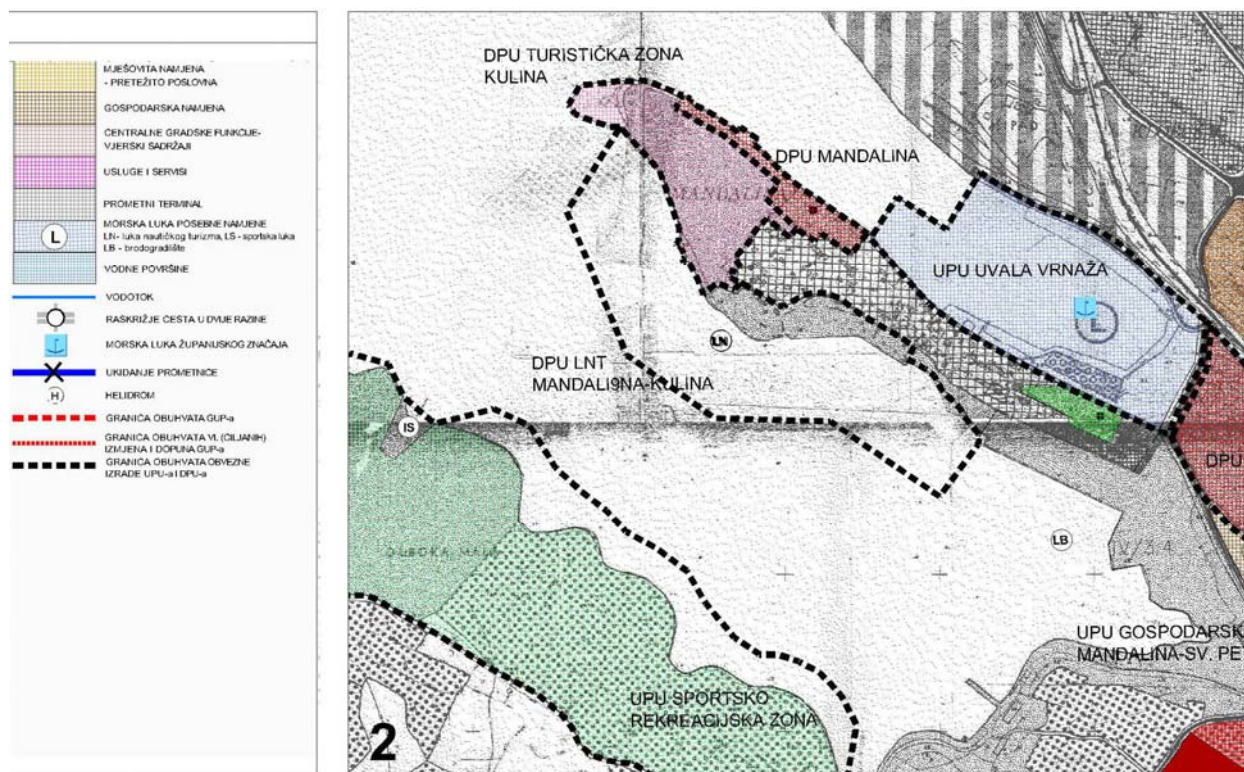
1. PROGRAMSKI TEMELJ

Procjena je da stanovnici grada Šibenika raspolažu sa četiri tisuće brodica stoga se predlaže uređenje uvale Vrnaža kao luke otvorene za javni promet, s komunalnim vezom.

Prostornim planom uređenja Grada Šibenika („Službeni vjesnik Šibensko-kninske županije“ br. 3/03 i 11/07., te „Službeni glasnik Grada Šibenika“ 05/12 i 09/13) utvrđena je namjena uvale Vrnaža kao luke otvorene za javni promet lokalnog značaja.



Generalnim urbanističkim planom grada Šibenika („Službeni vjesnik općina Drniš, Knin i Šibenik“ broj 14/88, „Službeni vjesnik Šibensko-kninske županije“, broj 8/99, 1/01,5/02 i 5/06 „Službeni glasnik Grada Šibenika“, broj 6/08, 04/14) utvrđena je obveza izrade Urbanističkog plana uređenja uvale Vrnaža, kao i njen obuhvat.



Granice područja za koji se izrađuje Plan utvrđene su Odlukom o izradi Urbanističkog plana uređenja uvale Vrnaža („Službeni glasnik Grada Šibenika“ 03/14, 04/14), u daljnjem tekstu UPU uvale Vrnaža.

Stručna podloga za izradu plana je idejni projekt „Županijska luka otvorena za javni promet lokalnog značaja – Vrnaža, komunalna luka i dio luke za odvijanje javnog pomorskog prometa“ izrađen od tvrtke Pomorski projekti d.o.o. iz Splita, broj projekta PP-15/14 iz kolovoza 2014. godine.

Za vodnogospodarski sustav stručna podloga je idejni projekt vodovoda i kanalizacije županijske luke otvorene za javni promet, komunalna luka Vrnaža – Šibenik“ tvrtke Hidrodizajn d.o.o. iz Splita, broj projekta T.D. 801-01/14-K,V iz kolovoza 2014. godine.

Za energetski sustav stručna podloga je elektrotehnički idejni projekt „Županijske luke otvorene za javni promet, komunalna luka Vrnaža – Šibenik“, tvrtke Volt-ing d.o.o. iz Splita, broj projekta T.D. E-27/14 iz kolovoza 2014.



2. KONCEPT PLANA

Koncept plana bio je osigurati racionalno korištenje uvale Vrnaža kao komunalnog veza u okviru luke otvorene za javni promet lokalnog značaja.

Planom je, isto tako, omogućena najracionalnija gradnja uzimajući u obzir očuvanje prirodno-krajobraznih kvaliteta, kao i tehničko-financijske čimbenike. Ostvarena je najpovoljnija mjera između funkcionalnosti, ekonomičnosti i korisnosti osnovnih prostorno-tehničkih elemenata od kojih je sastavljan plan: luke, površina športsko-rekreacijske namjene, infrastrukturni sustavi.

Program plana proizašao je iz potreba za osiguranjem vezova za brodice stanovnika Šibenika, a temeljem idejnog projekta kao stručne podloge.

Predviđena je izgradnja cca 581 vezova u području luke zaštićenom valobranom, te 20 vanjskih veza prema slijedećoj strukturi brodova:

KAPACITET VEZOVA

	KATEG.	DULJINA BRODA	BROJ VEZOVA	ZASTUPLJ. (%)
ZAŠTIĆENI VEZOM	I	6,0-6,5 m	286	48 %
	II	8,0 m	182	30 %
	III	9,5 m	29	5 %
	IV	11,5 m	42	7 %
	V	13,5 m	27	4 %
	VI	16,0 m	15	3 %
	VII	18,5 m	—	—
UKUPNO:			581	97 %
VANJSKI VEZOM	VII	18,5 m	20	3 %
SVEUKUPNO:			601	100 %

Jugozapadni dio obuhvata predviđa se za izgradnju obale.

U tom dijelu je predviđena izgradnja cca 21 veza prema slijedećoj strukturi brodova:

KAPACITET VEZOVA

	KATEG.	DULJINA BRODA	BROJ VEZOVA	ZASTUPLJ. (%)
VANJSKI VEZOVI	VI	16,0 m	16	76 %
	VII	18,5 m	5	24 %
UKUPNO:			21	100 %

Planom je ograničen kapacitet vezova u luci do 650vezova.

Upravljanje lukom i uređenje luke u nadležnosti je županijske lučke uprave.

Zadržava se postojeći prostor za rekreaciju, kojem su kroz odredbe plana omogućeni daljnje uređenje i razvoj.

Postojeća infrastruktura u području obuhvata se štiti i čuva (glavni gradski kolektor, crpna stanica)

Propisuje se način uređenja i održavanja postojećeg bujičnog vodotoka na području obuhvata plana.

Razmještaj, veličina te razgraničenje površina javnih i drugih namjena prikazano je bojom i planskim znakom na kartografskom prikazu 1. "Korištenje i namjena površina", na slijedeći način:

Luka otvorena za javni promet:

- kopneni dio luke (Lo1), površine 2,74 ha
- morski dio luke (Lo2), površine 7,03 ha

Površine infrastrukturnih sustava (IS),

- javne prometnice (IS1), površine 0,80 ha
- trafostanica (IS2), površine 0,01 ha
- crpna stanica (IS3), površine 0,22 ha

Športsko-rekreacijska namjena (R), površine 0,22 ha

Zaštitno zelenilo (Z), površine 0,32 ha

Vodotok (V), površine 0,03 ha

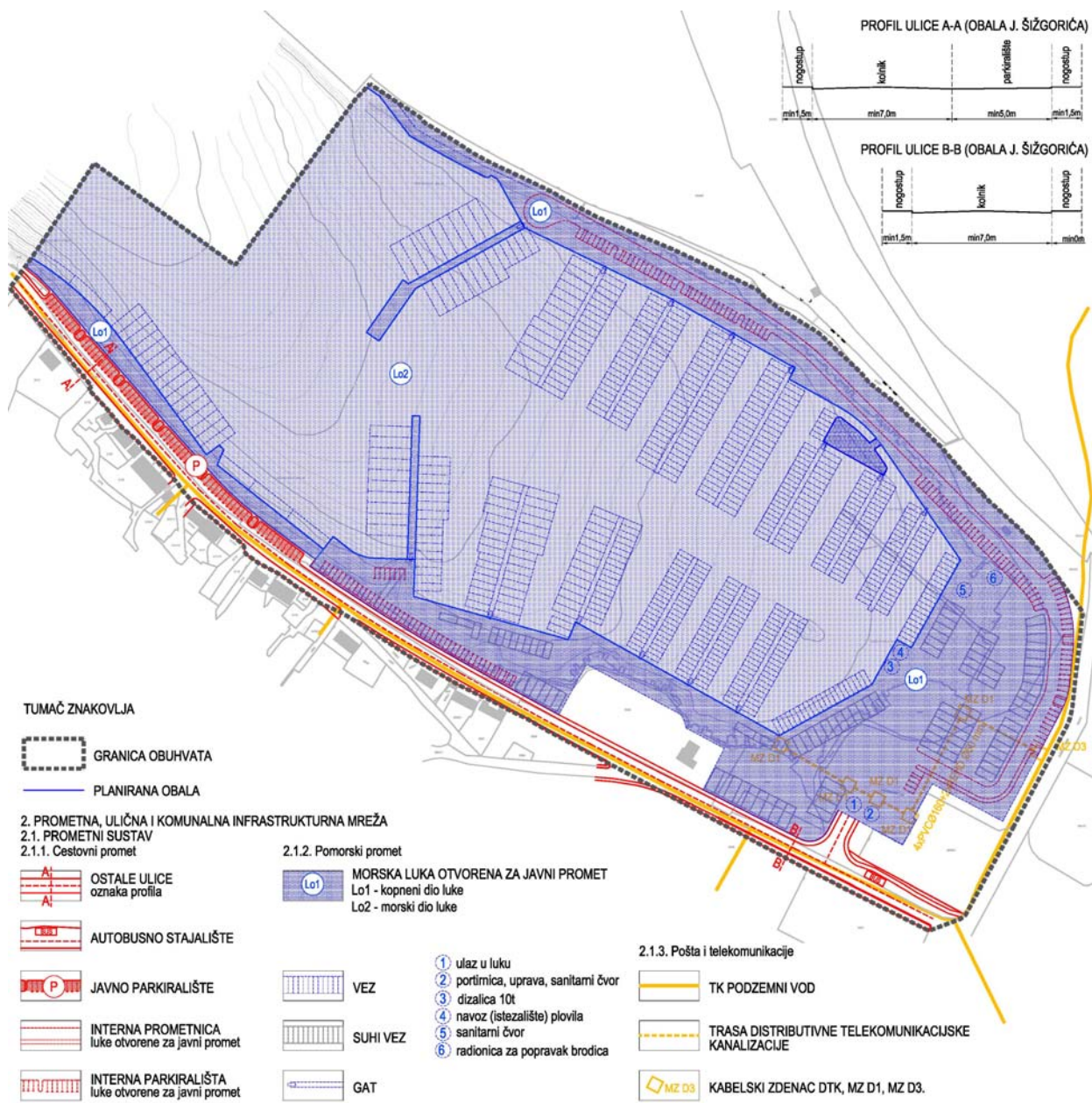
Kartografskim prikazima i odredbama za provođenje plana dane su urbanističke propozicije za provedbu zahvata u prostoru, putem izrade projektne dokumentacije.

Omogućena je etapna i fazna izvedba luke.

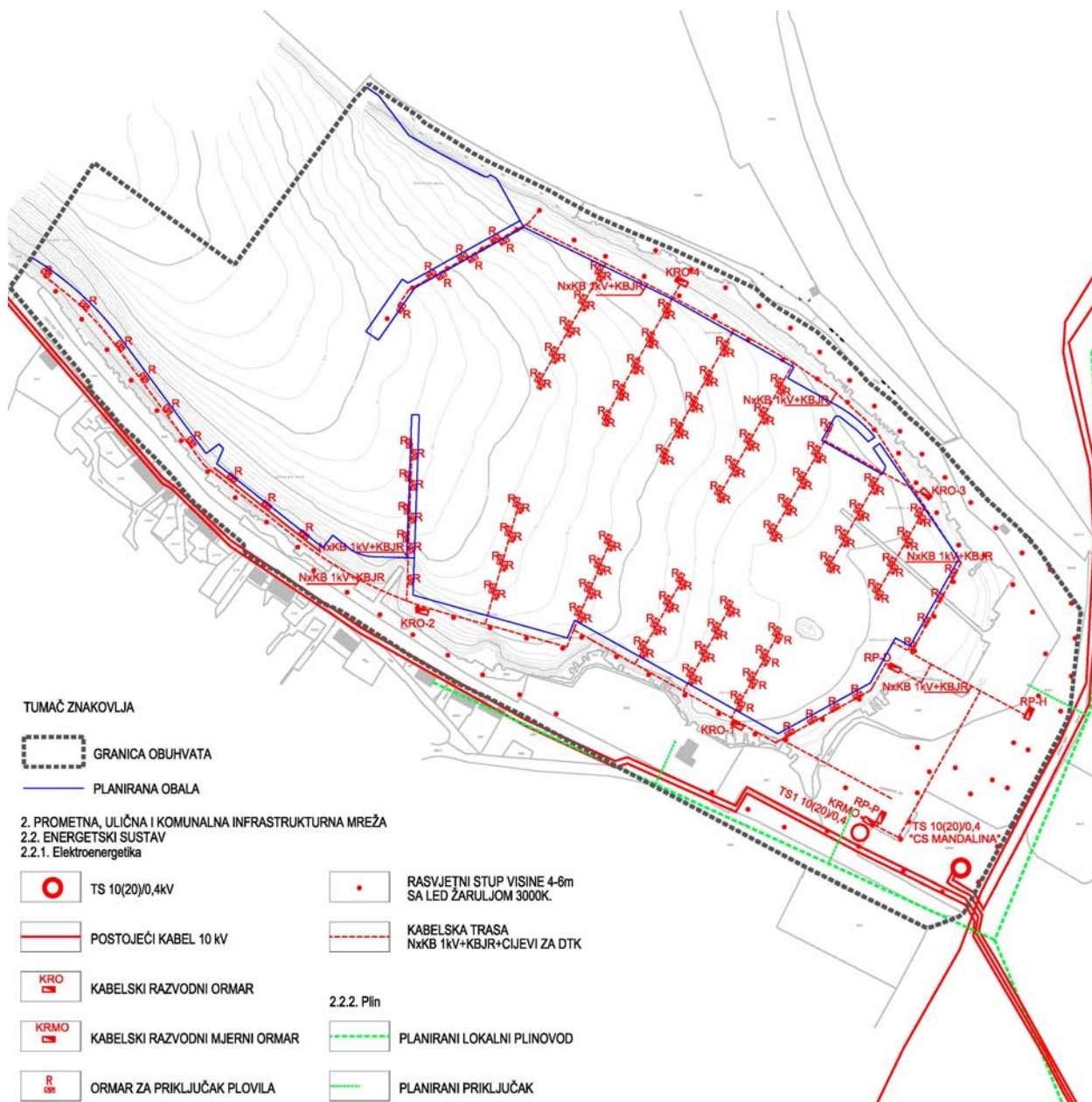
Kartogram 1: Korištenje i namjena površina



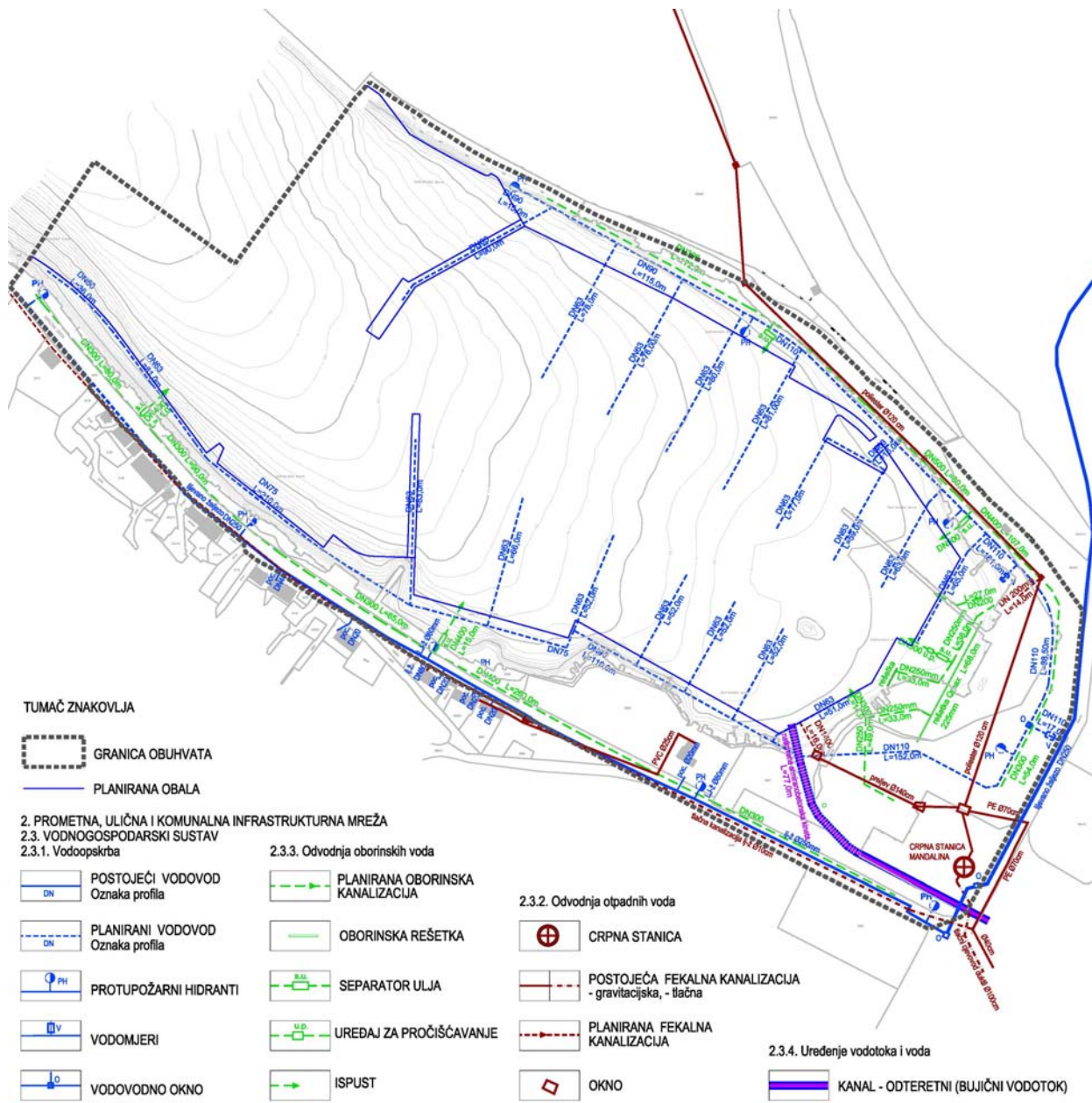
Kartogram 2: Prometna, ulična i komunalna infrastrukturna mreža – Prometni sustav



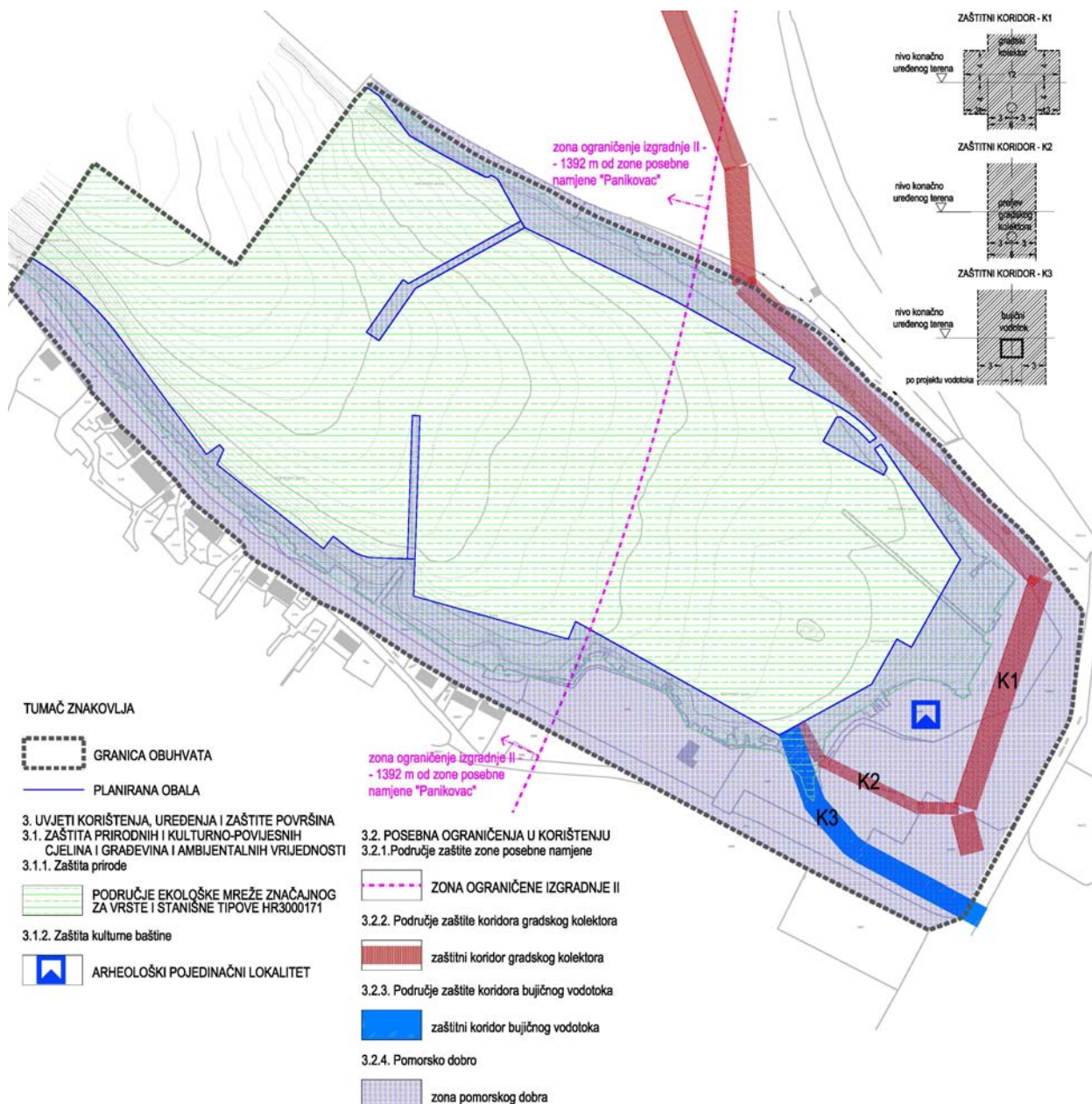
Kartogram 3: Prometna, ulična i komunalna infrastrukturna mreža – Energetski sustav



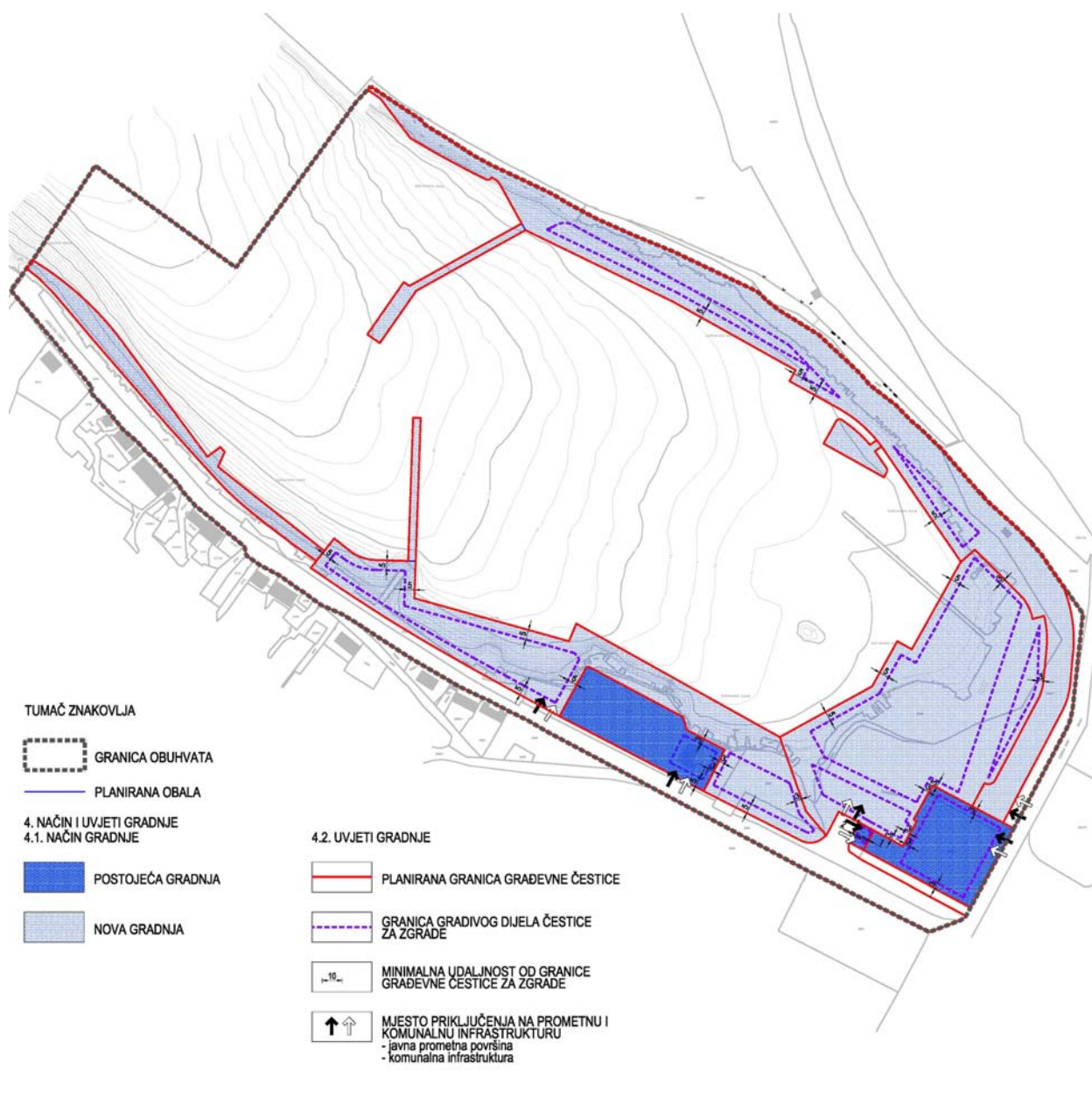
Kartogram 4: Prometna, ulična i komunalna infrastrukturna mreža – Vodnogospodarski sustav



Kartogram 5: Uvjeti korištenje uređenja i zaštite prostora



Kartogram 6: Način i uvjeti gradnje



XII. PODACI O IZRAĐIVAČU PLANA

REPUBLIKA HRVATSKA
TRGOVAČKI SUD U ZAGREBU

IZVADAK IZ SUDSKOG REGISTRA

SUBJEKT UPISA

MBS:

080476979

OIB:

63769465546

TVRTKA:

- 1 AKTIS PROJEKT društvo s ograničenom odgovornošću za graditeljstvo i usluge
- 1 AKTIS PROJEKT d.o.o.

SJEDIŠTE/ADRESA:

- 1 Zagreb (Grad Zagreb)
Istarska 42

PRAVNI OBLIK:

- 1 društvo s ograničenom odgovornošću

PREDMET POSLOVANJA:

- 1 36.22 - Proizvodnja nakita i srodnih proizvoda, d. n.
- 1 70 - Poslovanje nekretninama
- 1 * - grafičke usluge (oblikovanje računalom)
- 1 * - kupnja i prodaja robe
- 1 * - obavljanje trgovačkog posredovanja na domaćem i inozemnom tržištu
- 1 * - zastupanje inozemnih tvrtki
- 1 * - dizajniranje namještaja i unutrašnje dekoracije, djelatnosti unutrašnjih dekoratera, dizajnera, štandova, izložaba
- 1 74.14 - Savjetovanje u vezi s poslovanjem i upravljanjem
- 4 * - projektiranje i građenje građevina te stručni nadzor građenja
- 4 * - energetske certificiranje, energetske pregled zgrade i redoviti pregled sustava grijanja i sustava hlađenja ili klimatizacije u zgradi
- 4 * - stručni poslovi prostornog uređenja
- 4 * - obavljanje djelatnosti upravljanja projektom gradnje
- 4 * - poslovi upravljanja nekretninom i održavanje nekretnina
- 4 * - posredovanje u prometu nekretnina
- 4 * - stručni poslovi zaštite okoliša
- 4 * - usluge vještačenja iz područja arhitekture
- 4 * - usluge informacijskog društva
- 4 * - istraživanje tržišta i ispitivanje javnog mnijenja
- 4 * - promidžba (reklama i propaganda)

OSNIVAČI/ČLANOVI DRUŠTVA:

D004, 2014-10-14 11:42:57

Stranica: 1 od 3

REPUBLIKA HRVATSKA
TRGOVAČKI SUD U ZAGREBU

IZVADAK IZ SUDSKOG REGISTRA

SUBJEKT UPISA

OSNIVAČI/ČLANOVI DRUŠTVA:

- 3 Jakov Ahel, OIB: 45004925920
Zagreb, Fonova 4
3 - jedini član d.o.o.

OSOBE OVLAŠTENE ZA ZASTUPANJE:

- 2 Jakov Ahel, OIB: 45004925920
Zagreb, Fonova 4
2 - direktor
2 - zastupa društvo pojedinačno i samostalno

4 Marija Delač Ahel, OIB: 46183751092
Zagreb, Fonova 4
4 - direktor
4 - zastupa društvo pojedinačno i samostalno od 25.09.2014.

TEMELJNI KAPITAL:

- 1 20.000,00 kuna

PRAVNI ODNOSI:

Osnivački akt:

- 1 Izjava o osnivanju društva s ograničenom odgovornošću od 22. listopada 2003. godine.
4 Odlukom člana društva od 25.09.2014. promijenjene su odredbe o predmetu poslovanja, te je u cijelosti izmjenjena Izjava i u potpunom tekstu dostavljena sudu.

FINANCIJSKA IZVJEŠĆA:

	Predano	God.	Za razdoblje	Vrsta izvještaja
eu	01.03.14	2013	01.01.13 - 31.12.13	GFI-POD izvještaj

Upise u glavnu knjigu proveli su:

RBU Tt	Datum	Naziv suda
0001 Tt-03/9420-4	18.12.2003	Trgovački sud u Zagrebu
0002 Tt-09/12249-2	19.11.2009	Trgovački sud u Zagrebu
0003 Tt-13/1795-2	25.01.2013	Trgovački sud u Zagrebu
0004 Tt-14/22401-2	07.10.2014	Trgovački sud u Zagrebu
eu /	31.03.2009	elektronički upis
eu /	26.03.2010	elektronički upis
eu /	24.03.2011	elektronički upis
eu /	26.03.2012	elektronički upis
eu /	25.03.2013	elektronički upis
eu /	01.03.2014	elektronički upis



D004, 2014-10-14 11:42:57

Stranica: 2 od 3

REPUBLIKA HRVATSKA
TRGOVAČKI SUD U ZAGREBU

IZVADAK IZ SUDSKOG REGISTRA

SUBJEKT UPISA

U Zagrebu, 14. listopada 2014.

Ovlaštena osoba



D004, 2014-10-14 11:42:57

Stranica: 3 od 3

2

Obrazloženje

AHEL JAKOV, dipl.ing.arh., podnio je dana 16.06.2009. godine zahtjev za upis u Imenik ovlaštenih arhitekata Hrvatske komore arhitekata.

Odbor za upis Hrvatske komore arhitekata proveo je na sjednici održanoj 17.06.2009. godine postupak razmatranja dostavljenog potpunog zahtjeva imenovanog, te je temeljem članka 96.st.4. i članka 103.st.2. Zakona o arhitektonskim i inženjerskim poslovima i djelatnostima u prostornom uređenju i gradnji, te članka 8.st.1.Statuta Hrvatske komore arhitekata donio rješenje kojim se zahtjev usvaja.

Ovlašteni arhitekt stekao je pravo na uporabu strukovnog naziva «ovlašteni arhitekt», te pravo na obavljanje stručnih poslova temeljem članaka 56., 58., 62., 63. i 64. Zakona o arhitektonskim i inženjerskim poslovima i djelatnostima u prostornom uređenju i gradnji, te članka 24.st.1. alineja 1. Statuta Hrvatske komore arhitekata, te ostala prava i dužnosti sukladno zakonu, aklima Komore, posebnim zakonima i propisima donesenim temeljem tih zakona, upisom u Imenik ovlaštenih arhitekata Hrvatske komore arhitekata, i to pravo mu traje dok traje polica osiguranja od profesionalne odgovornosti, odnosno do izricanja stegovne kazne iz članka 120.st.1. alineja 2. i 3. Zakona o arhitektonskim i inženjerskim poslovima i djelatnostima u prostornom uređenju i gradnji, u vezi sa člankom 74.st.1. Statuta Hrvatske komore arhitekata.

Ovlašteni arhitekt, osim u slučaju mirovanja članstva, dobiva putem Hrvatske komore arhitekata Potvrdu o polici osiguranja od profesionalne odgovornosti kod odabranog osiguravatelja. Polica se izdaje za razdoblje od godinu dana i obnavlja se svake godine, sukladno članku 10.st.2.Statuta Hrvatske komore arhitekata. Premija osiguranja plaća se sa članarinom, odnosno uračunava se u članarinu, sukladno članku 10.st.3. Statuta Hrvatske komore arhitekata.

Upisom u Imenik ovlaštenih arhitekata imenovani je stekao pravo na "pečat" i "arhitektonsku iskaznicu" koje mu izdaje Hrvatska komora arhitekata, a koji su trajno vlasništvo Komore temeljem članka 9. st.1 Statuta Hrvatske komore arhitekata.

Sva prethodno navedena prava obvezuju ovlaštenog arhitekata na redovno i uredno plaćanje članarine u skladu s člankom 27. Statuta Hrvatske komore arhitekata.

Ovlašteni arhitekt dužan je obavljati poslove projektiranja i/ili stručnog nadzora građenja samostalno u vlastitom uredu, zajedničkom uredu, projektantskom društvu ili drugoj pravnoj osobi registriranoj za tu djelatnost temeljem članka 19.st.1. Zakona o arhitektonskim i inženjerskim poslovima i djelatnostima u prostornom uređenju i gradnji.

Ovlašteni arhitekt dužan je u obavljanju poslova projektiranja i/ili stručnog nadzora građenja poštivati odredbe Zakona o arhitektonskim i inženjerskim poslovima i djelatnostima u prostornom uređenju i gradnji. Zakona o prostornom uređenju i gradnji i posebnih zakona, te osigurati da obavljanje poslova projektiranja i/ili stručnog nadzora bude u skladu s načelima i pravilima struke, koja treba poštivati ovlašteni arhitekt.

Na temelju svega prethodno navedenog, rješeno je kao u izreci ovoga Rješenja.

Pouka o pravnom lijeku

Protiv ovog Rješenja žalba nije dopuštena, ali se može pokrenuti upravni spor podnošenjem tužbe Upravnom sudu Republike Hrvatske, u roku od 30 dana od primitka ovog Rješenja



Dostaviti:

1. JAKOV AHEL, 10000 ZAGREB, FONOVA 4
2. U Zbirku isprava Komore
3. Pismohrana Komore



REPUBLIKA HRVATSKA

HRVATSKA KOMORA ARHITEKATA

Klasa: UPI/I-350-07/06-01/3491
 Urbroj: 505-09-1
 Zagreb, 21. rujna 2009. godine

Na temelju članka 96.st.4. i članka 103.st.2. Zakona o arhitektonskim i inženjerskim poslovima i djelatnostima u prostornom uređenju i gradnji («Narodne novine» br. 152/08) te članka 8.st.1. Statuta Hrvatske komore arhitekata («Narodne novine», br. 64/09), Odbor za upis Hrvatske komore arhitekata rješavajući po Zahtjevu za upis AHEL JAKOV, dipl.ing.arh., ZAGREB, FONOVA 4, donosi

RJEŠENJE

1. U Imenik ovlaštenih arhitekata upisuje se AHEL JAKOV, dipl.ing.arh., ZAGREB, u stručni smjer za: **ovlašteni arhitekt** pod rednim brojem **3491**, s danom upisa **17.06.2009.** godine.
2. Upisom u Imenik ovlaštenih arhitekata, AHEL JAKOV, dipl.ing.arh., stječe pravo na uporabu strukovnog naziva "**ovlašteni arhitekt**", i pravo na obavljanje stručnih poslova temeljem članaka 56., 58., 62., 63. i 64. Zakona o arhitektonskim i inženjerskim poslovima i djelatnostima u prostornom uređenju i gradnji, te članka 24.st.1. alineja 1. Statuta Hrvatske komore arhitekata, te ostala prava i dužnosti sukladno zakonu, aklima Komore, posebnim zakonima i propisima donesenim temeljem tih zakona.
3. Ovlašteni arhitekt poslove iz točke 2. izreke ovoga Rješenja dužan je obavljati stvarno i stalno, te sukladno temeljnim načelima i pravilima struke koje treba poštivati ovlašteni arhitekt.
4. Ovlaštenom arhitektu Hrvatska komora arhitekata izdaje "**arhitektonsku iskaznicu**" i "**pečat**", koji su trajno vlasništvo Komore.
5. Ovlašteni arhitekt dobiva putem Hrvatske komore arhitekata Potvrdu o polici osiguranja od profesionalne odgovornosti kod odabranog osiguravatelja. Polica se izdaje za razdoblje od godinu dana i obnavlja se svake godine. Premija osiguranja plaća se sa članarinom, odnosno uračunava se u iznos članarine.
6. Ovlašteni arhitekt dužan je pečati Hrvatskoj komori arhitekata članarinu i ostala davanja koja utvrde tijela Komore, osim u slučaju mirovanja članstva i privremenog prekida obavljanja strukovne djelatnosti, a pri prestanku članstva podmiriti sve dospjele financijske obveze prema Komori.



REPUBLIKA HRVATSKA
MINISTARSTVO ZAŠTITE OKOLIŠA,
PROSTORNOG UREĐENJA I
GRADITELJSTVA
10000 Zagreb, Ulica Republike Austrije 20
Tel: 01/37 82-444 Fax: 01/37 72-822

Uprava za prostorno uređenje
Klasa: UP/I-350-02/09-07/32
Urbroj: 531-06-09-2
Zagreb, 28. PROSINCA 2009.

Ministarstvo zaštite okoliša, prostorno uređenja i graditeljstva, povodom zahtjeva tvrtke „AKTIS PROJEKT“ d.o.o. iz Zagreba, Istarska br. 42, zastupanog po direktoru: Jakov Ahel, dipl.ing.arh., za izdavanje suglasnosti za obavljanje stručnih poslova prostornog uređenja, na temelju članka 9. Zakona o arhitektonskim i inženjerskim poslovima i djelatnostima u prostornom uređenju i gradnji ("Narodne novine", br. 152/08), donosi

RJEŠENJE

I. „AKTIS PROJEKT“ d.o.o. – u iz Zagreba, Istarska br. 42, daje se suglasnost za obavljanje **stručnih poslova izrade nacрта provedbenih dokumenata prostornog uređenja (detaljnih planova uređenja i urbanističkih planova uređenja)** iz čl. 3. Pravilnika o uvjetima i mjerilima za davanje suglasnosti za obavljanje stručnih poslova prostornog uređenja („Narodne novine“ br. 118/09).

II. Osoba iz točke I. izreke ovog rješenja dužna je Ministarstvu zaštite okoliša, prostornog uređenja i graditeljstva dostaviti obavijest i dokumentaciju o naknadnoj promjeni uvjeta značajnih za davanje ove suglasnosti najkasnije u roku od 30 dana od dana nastanka promjene.

III. Suglasnost iz točke I. izreke ovoga rješenja oduzet će se ako pravna osoba prestane ispunjavati uvjete propisane za davanje suglasnosti ili ako poslove navedene u suglasnosti obavlja protivno propisima koji uređuju prostorno uređenje.

Obrazloženje

„AKTIS PROJEKT“ d.o.o. iz Zagreba, Istarska br. 42, podnio je ovom Ministarstvu zahtjev za davanje suglasnosti za obavljanje stručnih poslova izrade nacрта provedbenih dokumenata prostornog uređenja.

Uz zahtjev je priložio sve dokaze propisane člankom 5. navedenog Pravilnika o uvjetima i mjerilima za davanje suglasnosti za obavljanje stručnih poslova prostornog uređenja („Narodne novine“ br. 118/09), i to za slijedeće zaposlenike:

- Jakov Ahel, dipl.ing.arh., ovlaštenu arhitekt, br. ovl. 3491.

Uvidom u navedenu dokumentaciju utvrđeno je da podnositelj zahtjeva ispunjava sve uvjete za izdavanje zatražene suglasnosti, propisane odredbama članka 3. navedenog Pravilnika.

Slijedom izloženog, a na temelju odredbe članka 202. stavak 1. Zakona o općem upravnom postupku u Republici Hrvatskoj ("Narodne novine", br. 53/91 i 103/96 – Presude Ustavnog suda), riješeno je kao u točki I. izreke ovog rješenja.

U točki II. izreke ovoga rješenja odlučeno je u skladu s člankom 7. stavkom 3. Pravilnika o uvjetima i mjerilima za davanje suglasnosti za obavljanje stručnih poslova prostornog uređenja.

Upozorenje iz toč. III. izreke ovog rješenja u skladu je s člankom 39. Zakona o prostorno uređenju i gradnji („Narodne novine“ br. 76/07 i 38/09).

Upravna pristojba u državnim biljezima u iznosu od 70,00 kn po Tar.br. 1. i 2. Tarife upravnih pristojbi Zakona o upravnim pristojbama ("Narodne novine", br. 8/96 i 110/04) naljepljena je na zahtjevu i poništena je.

UPUTA O PRAVNOM LIJEKU:

Ovo rješenje je konačno u upravnom postupku, te se protiv njega ne može izjaviti žalba, ali se može pokrenuti upravni spor pred Upravnim sudom Republike Hrvatske

Upravni spor pokreće se tužbom koja se podnosi u roku od 30 dana od dana dostave ovog rješenja i predaje se neposredno ili preporučeno poštom Upravnom sudu Republike Hrvatske.



Dostaviti:

- ① „AKTIS PROJEKT“ d.o.o., Zagreb, Istarska br. 42,
2. Odjel za inspekcijski nadzor ovlaš. osoba za izradu dokumenata prostornog uređenja, ovdje
3. Evidencija suglasnost, ovdje
4. Spis, ovdje